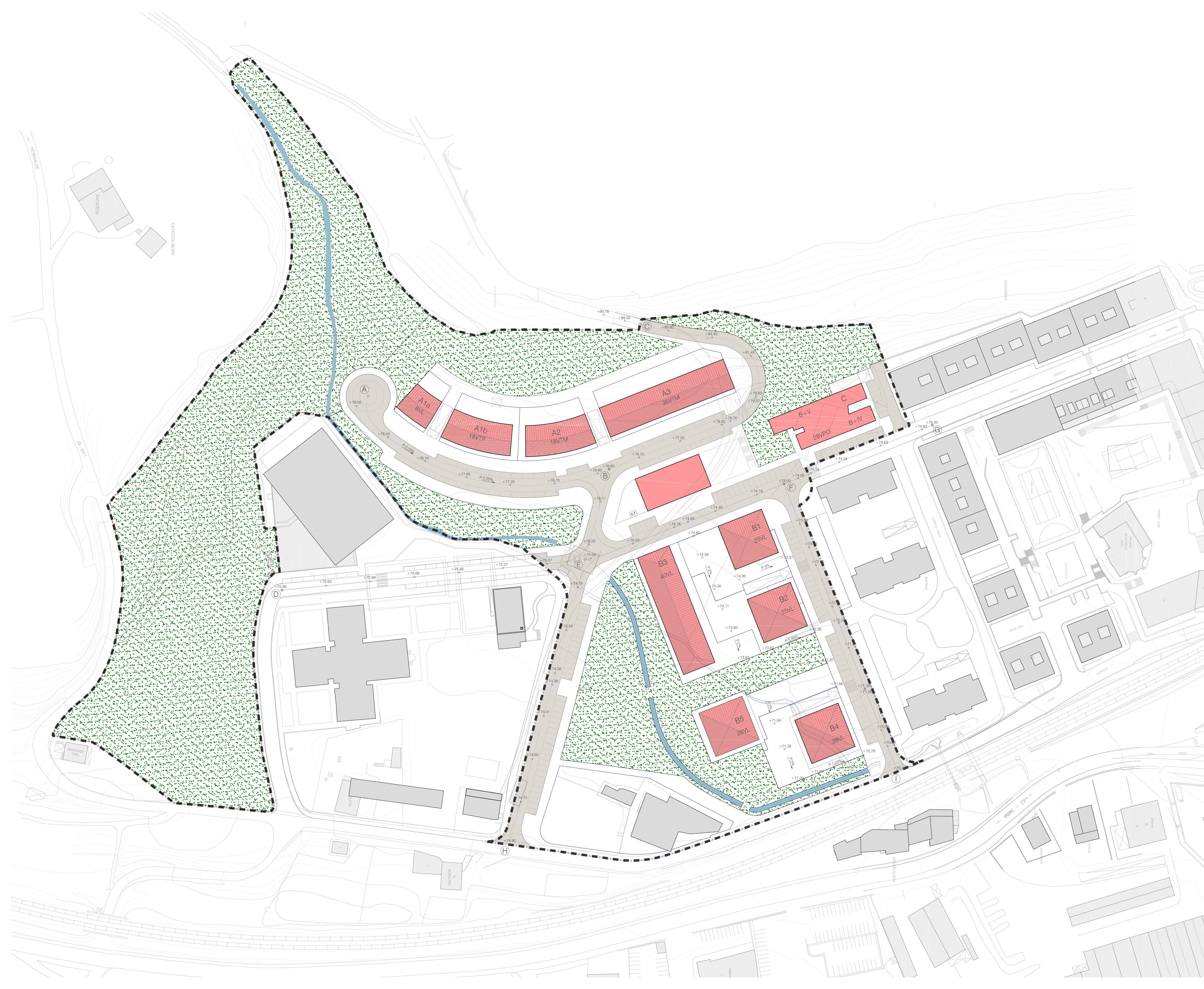


--- 'A14 LASARBE' MUGA
 LIMITE 'A14 LASARBE'

— PARTZELAREN MUGA
 LIMITE DE PARCELA



P01

ANTOLAKETA OROKORRA. GAUR EGUN
 ORDENACIÓN GENERAL. VIGENTE

HASIERAKO ONARPEN
 APROBACIÓN INICIAL

ANOETako "A-14 LASARBE" SEKTOREAREN PLAN
 PARTZIALAREN ALDAKETA PUNTUALA
 MODIFICACIÓN PUNTUAL DEL PLAN PARCIAL DEL SECTOR
 "A-14 LASARBE" DE ANOETA

2024 MARTXODA A1 1:750 A3 1:1500

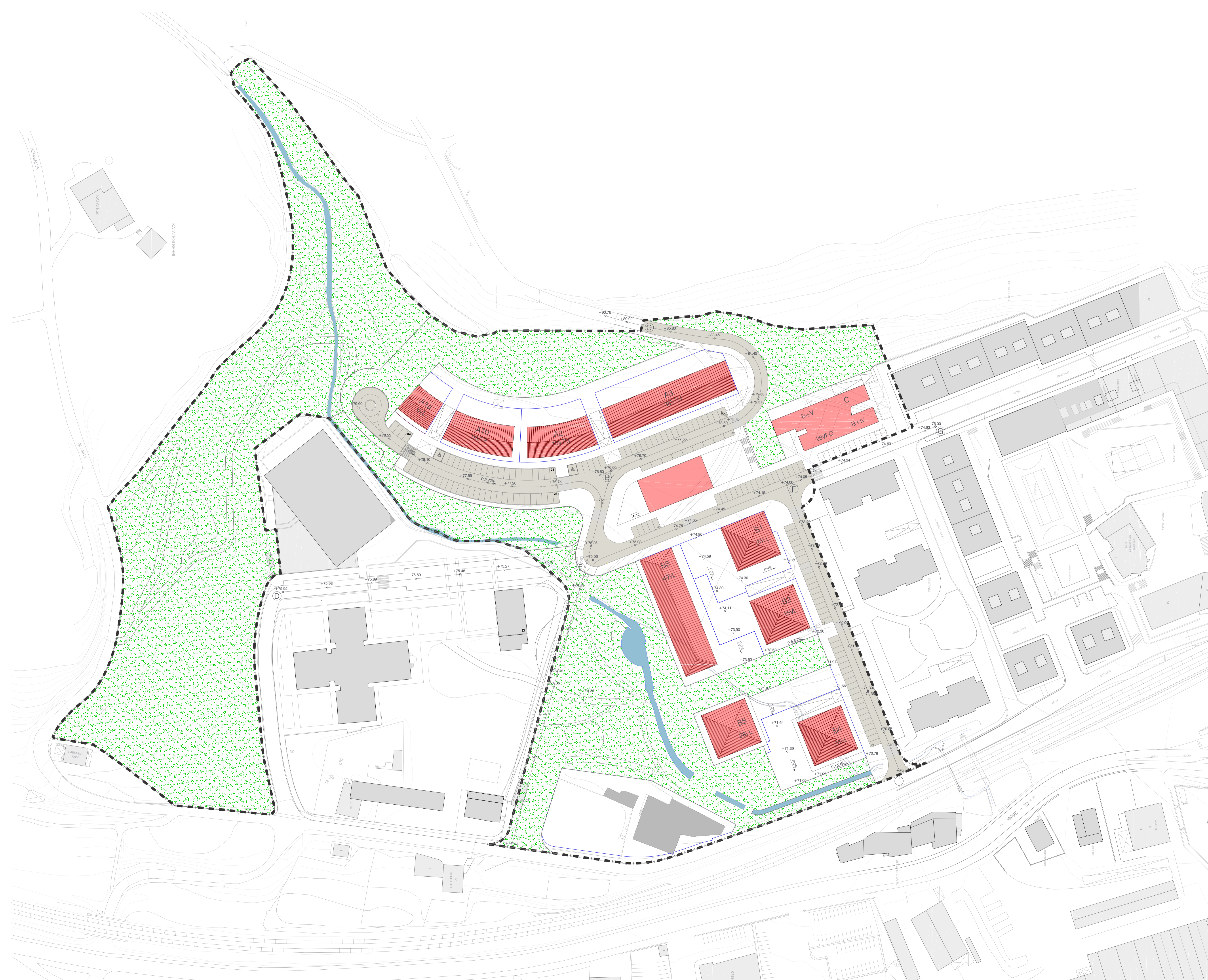
SUSTATZAILA:
 Promoción:
 ANOETA LANTZEN, S.A

IDAZLEAK:
 Redacción:
 M. JOARISTI
 Ingeñeriaz Teknikaria
 GEOTECH
 Ingeñeriaz Inkeñularia



--- 'A14 LASARBE' MUGA.
LÍMITE 'A14 LASARBE'

— PARTZELAREN MUGA
LÍMITE DE PARCELA



P01B

ANTOLAKETA OROKORRA. PROPOSAMENA
ORDENACIÓN GENERAL. PROPUESTA

HASIERAKO ONARPENA
APROBACIÓN INICIAL

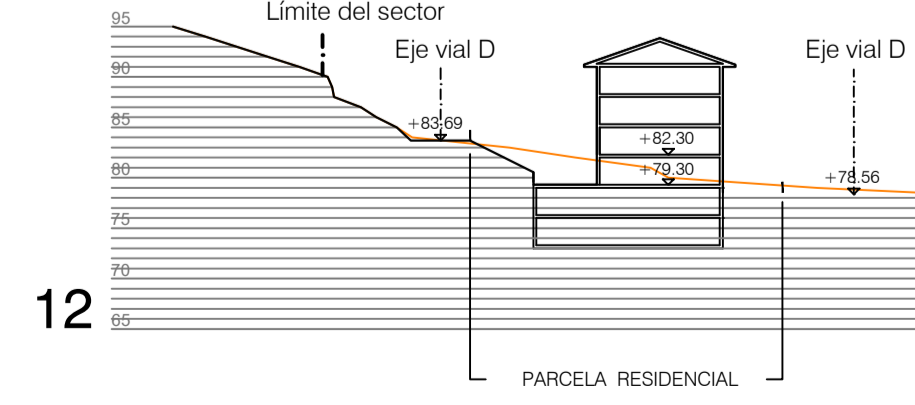
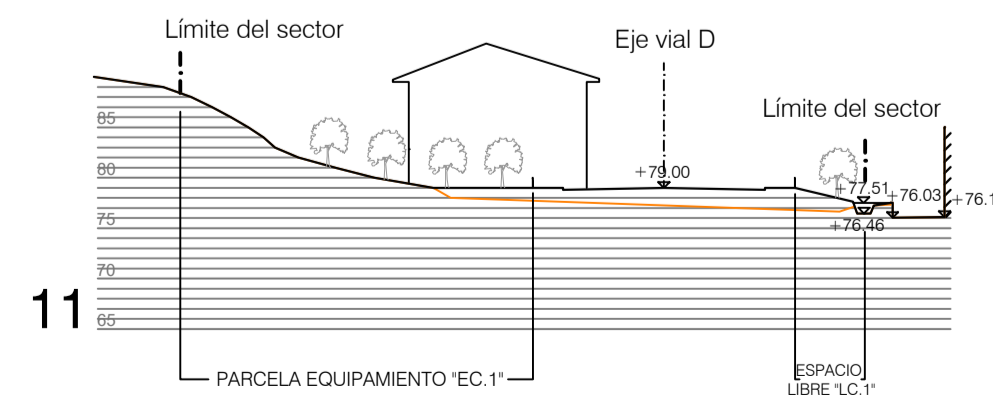
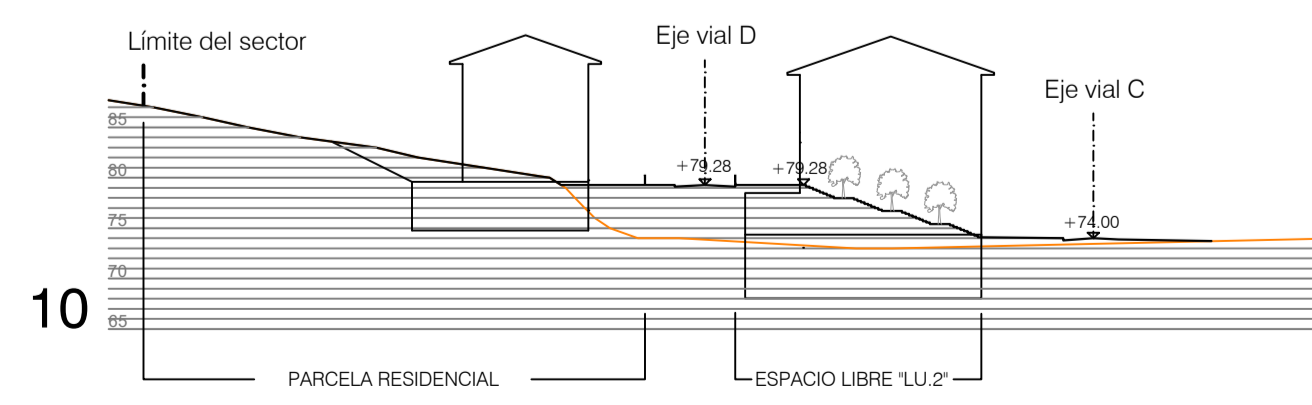
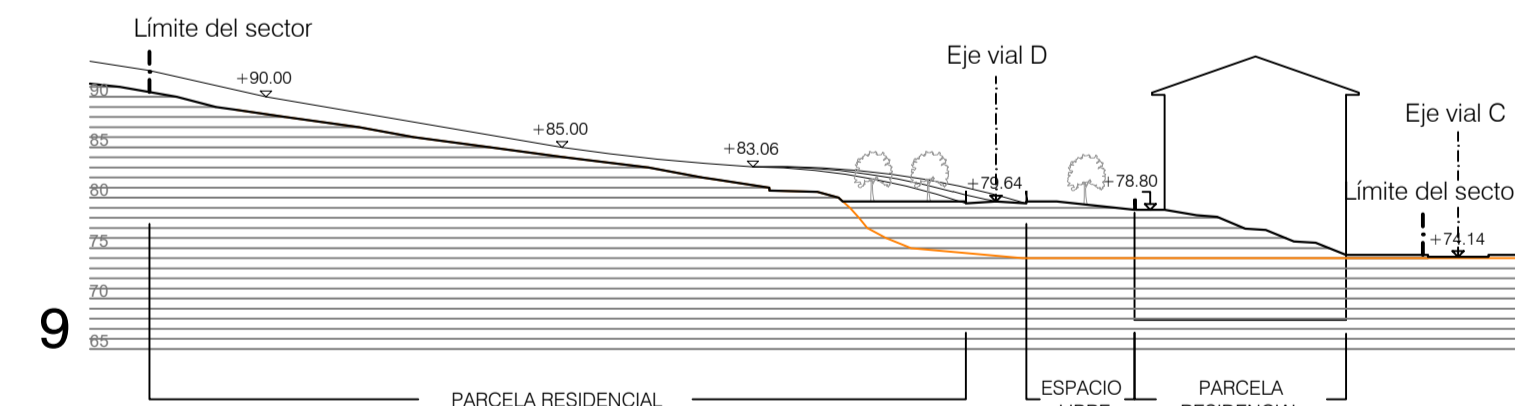
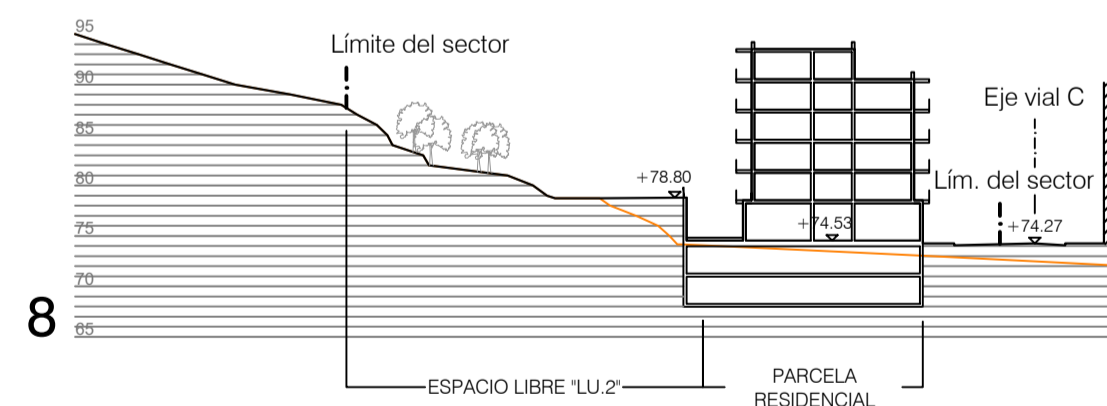
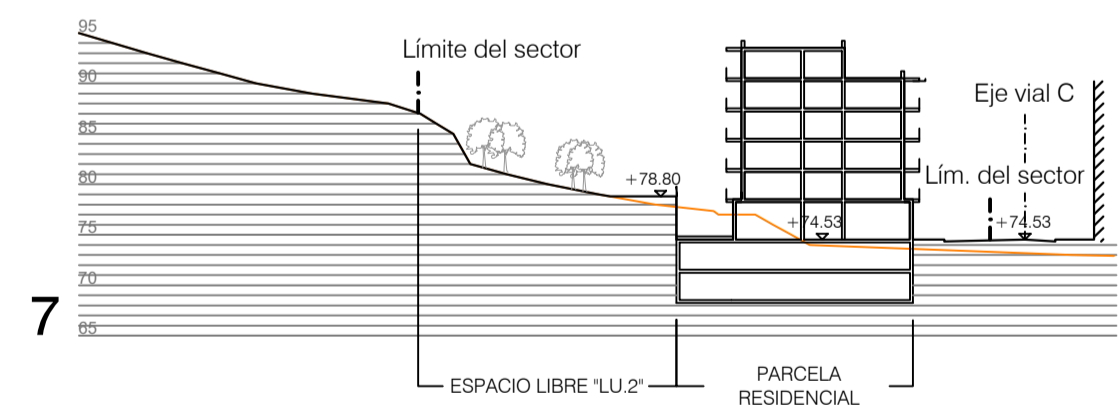
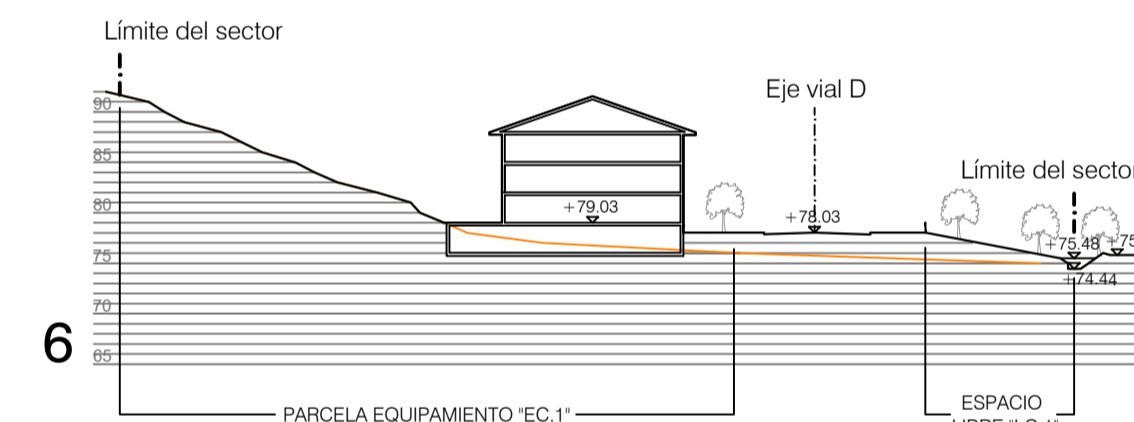
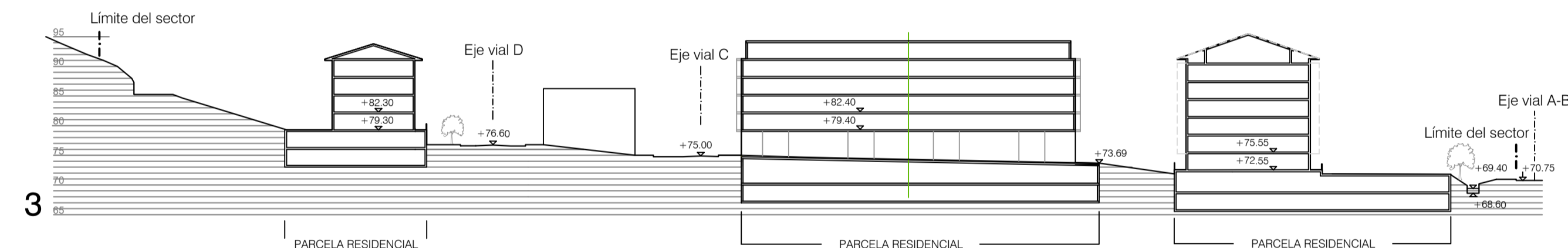
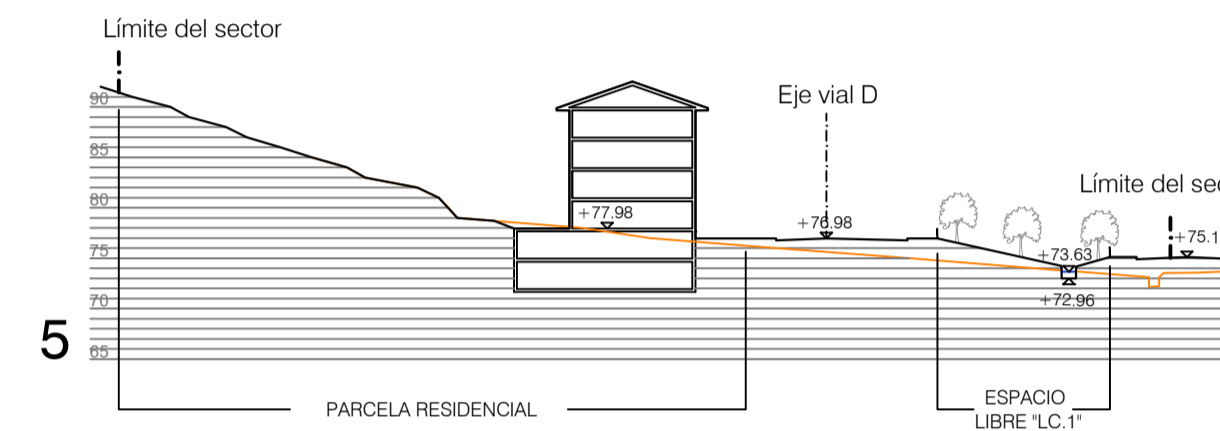
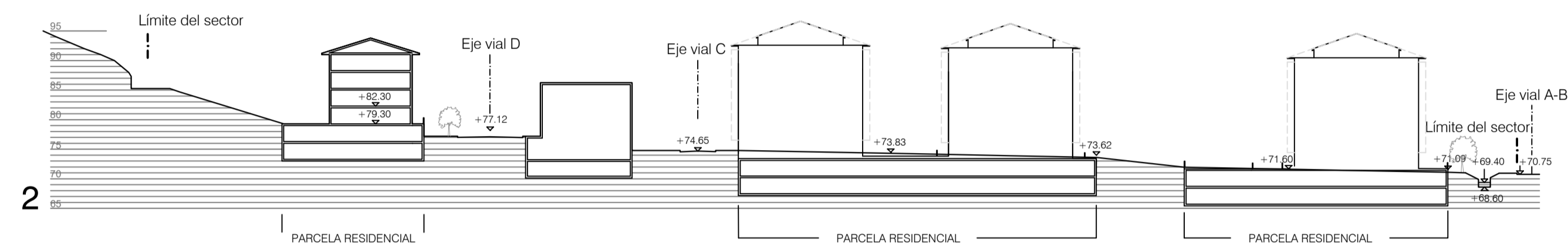
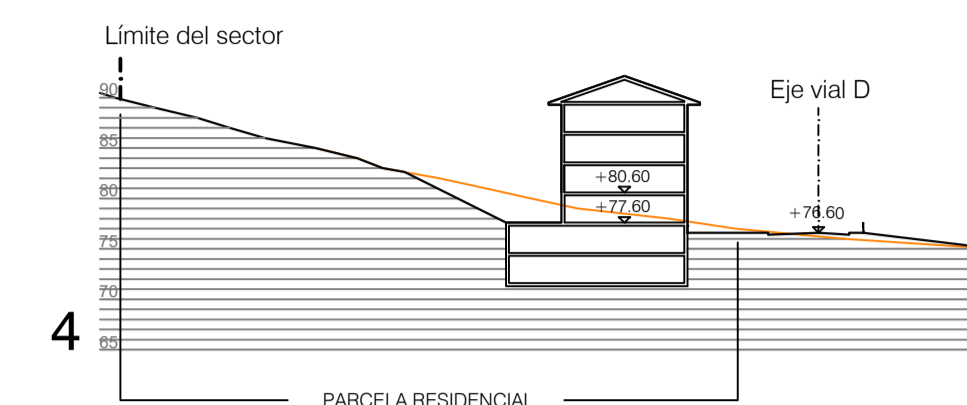
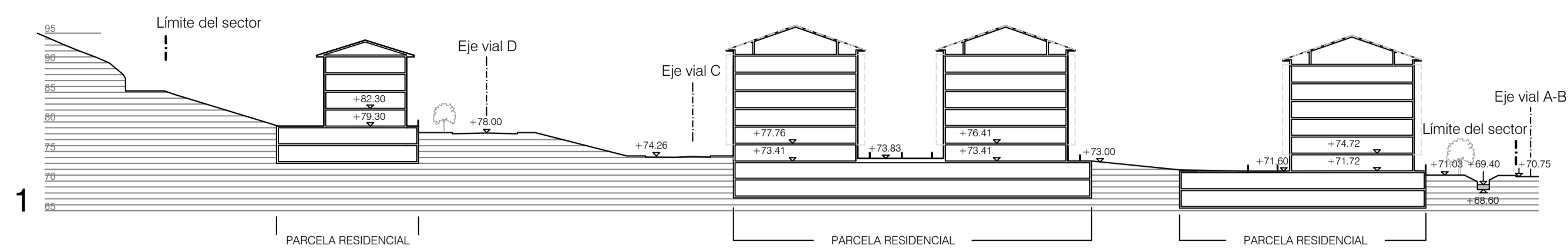
ANOETAKO "A-14 LASARBE" SEKTOREAREN PLAN
PARTZIALAREN ALDAKETA PUNTUALA
MODIFICACIÓN PUNTUAL DEL PLAN PARCIAL DEL SECTOR
"A-14 LASARBE" DE ANOETA

2024 MARTXODA A1 1:750 A3 1:1500

SUSTATZAILAIA:
Promoción:
ANOETA LANTZEN, S.A

IDAZLEAK:
Redacción:
HERICRAMA
Ingenieros de Arquitectura

M. JOARISTI
Ingeniero de Arquitectura
GEOTECH
Ingenieros de Arquitectura



P02

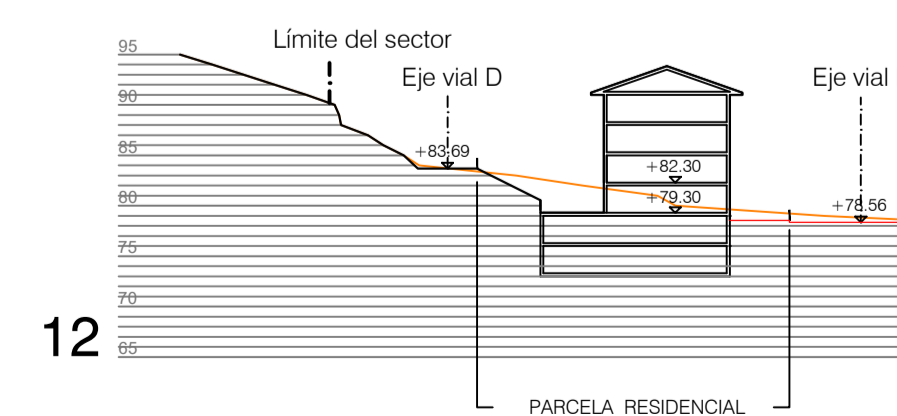
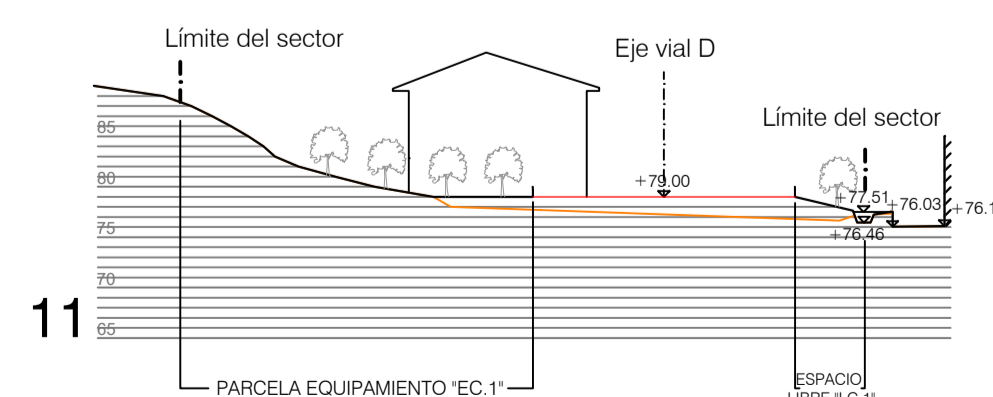
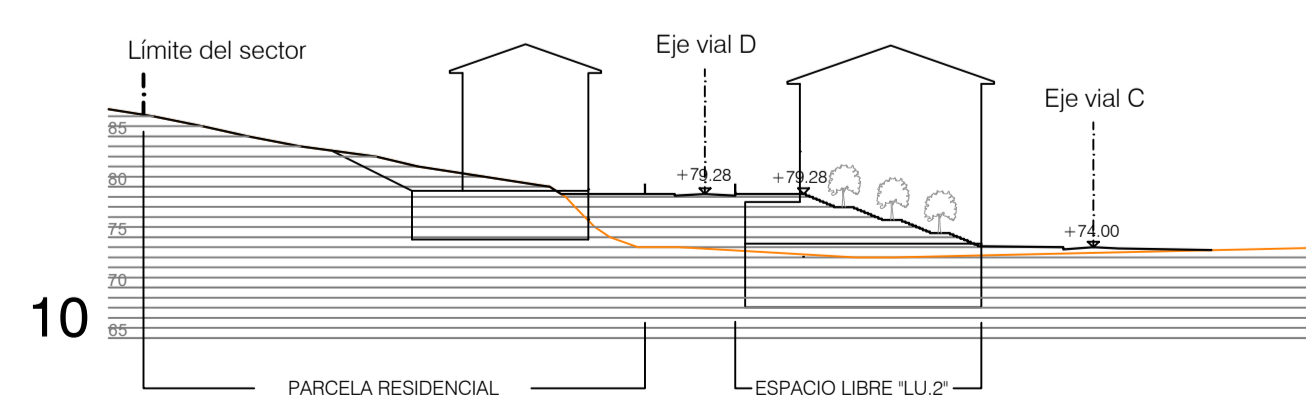

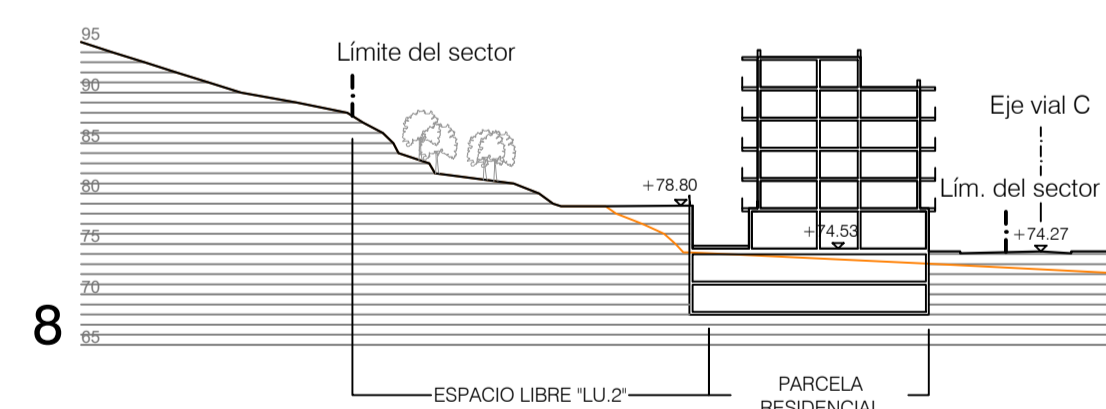
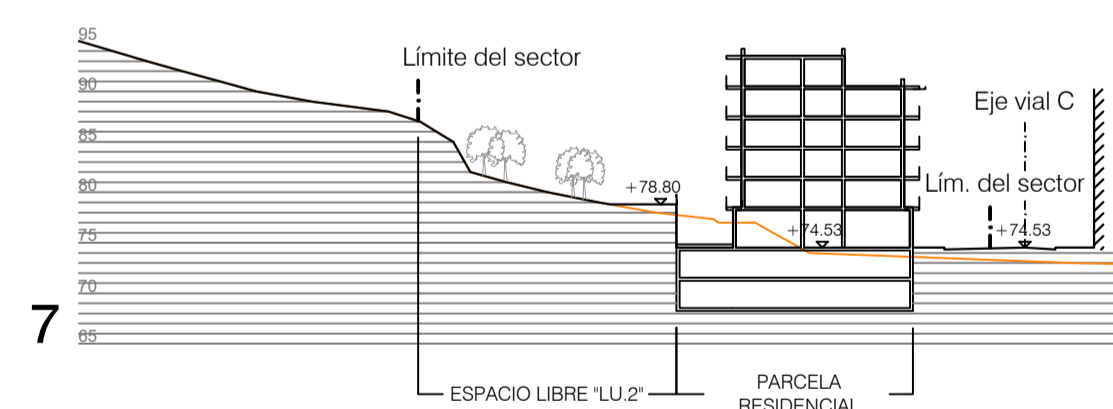
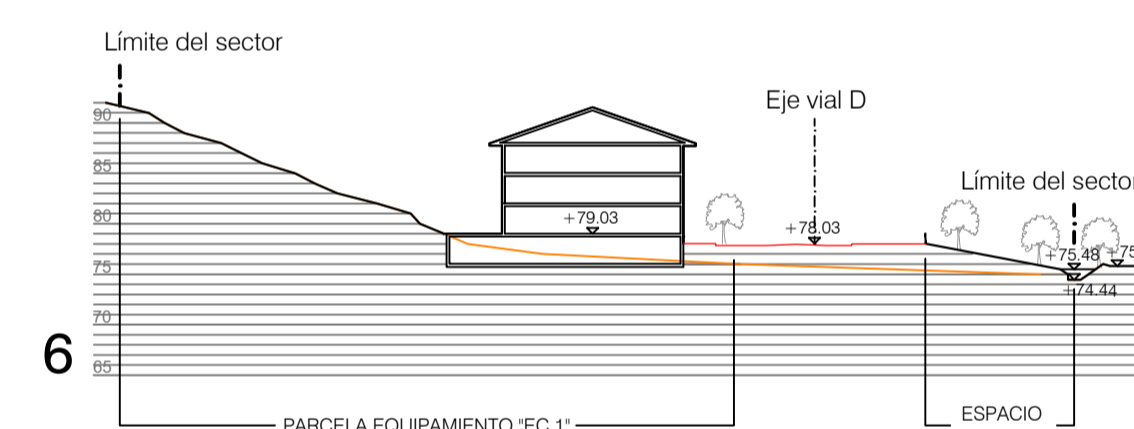
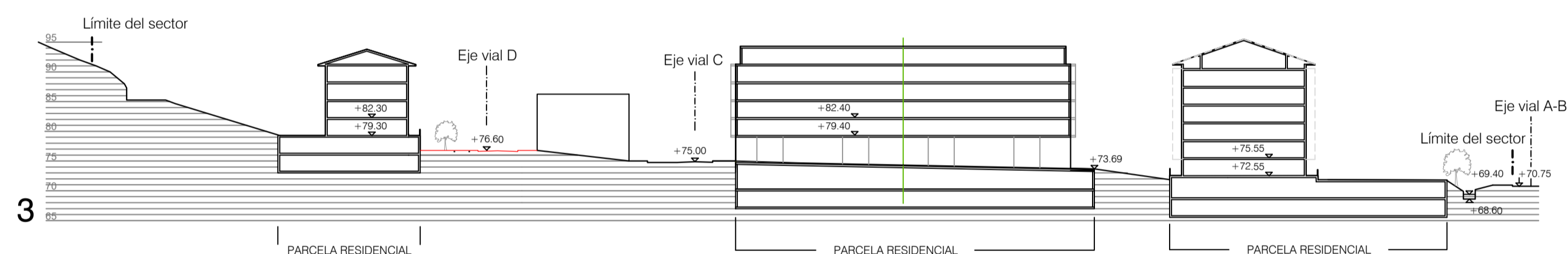
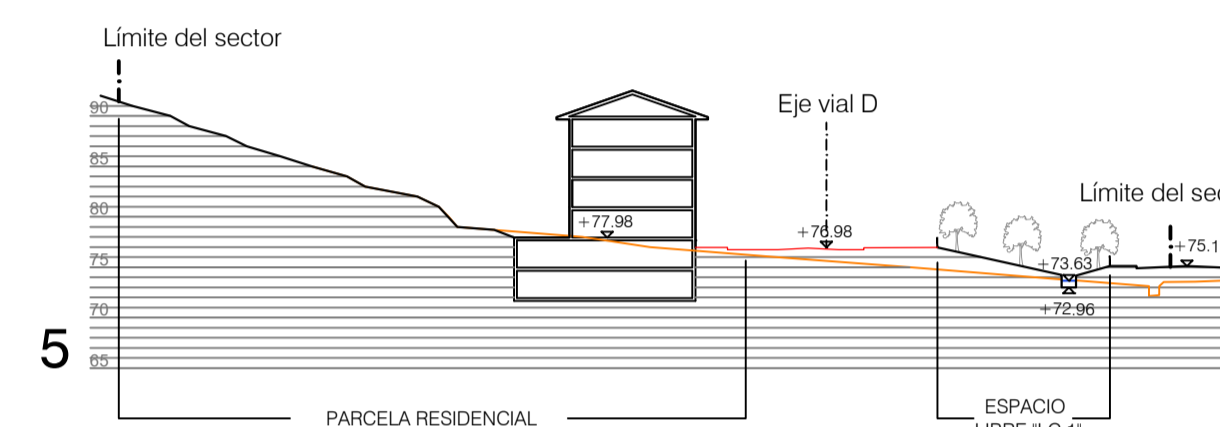
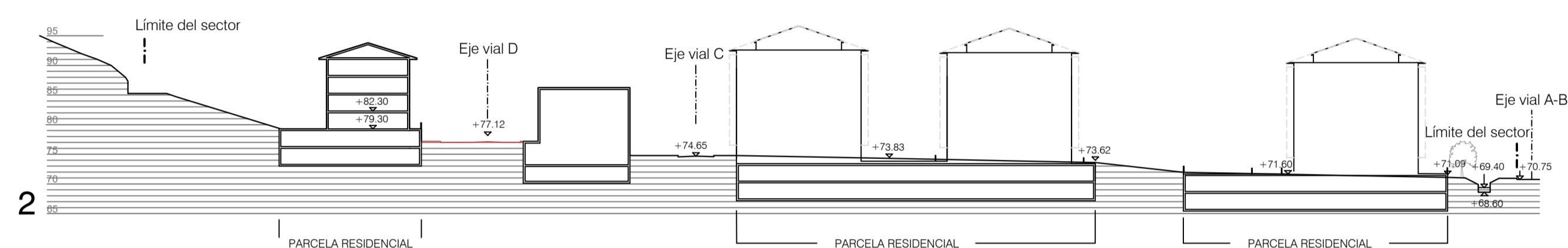
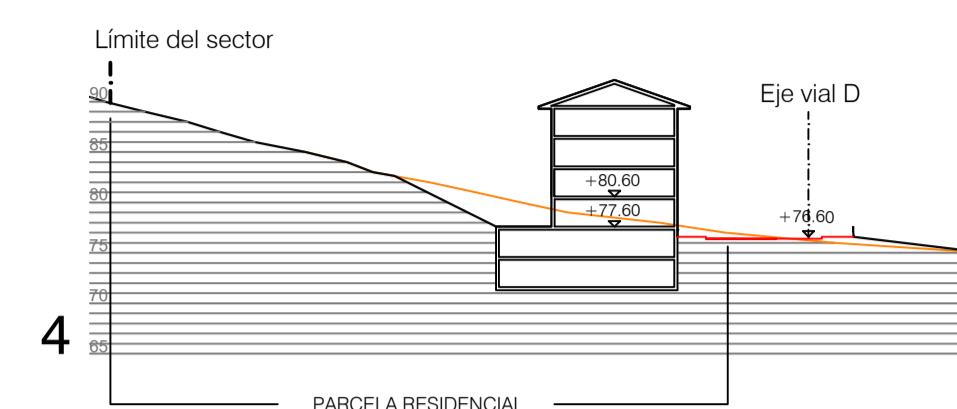
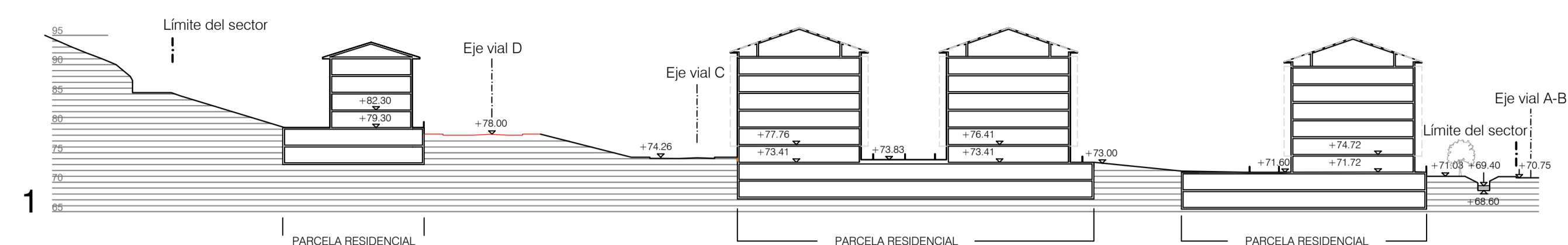
PROFIL ETA EBAKETA OROKORRAK. GAUR EGUN
PERFILES Y SECCIONES GENERALES. VIGENTE

HASIERAKO ONARPENA
APROBACIÓN INICIAL

ANOETAKO "A-14 LASARBE" SEKTOREAREN PLAN
PARTZIALAREN ALDAKETA PUNTUALA
MODIFICACIÓN PUNTUAL DEL PLAN PARCIAL DEL SECTOR
"A-14 LASARBE" DE ANOETA

2024 MARTXOA A1 1:750 A3 1:1500

<p>SUSTATZAILEA: Promoción:</p> <p>ANOETA LANTZEN, S.A</p>	<p>IDAZLEAK: Redacción:</p> <p>M. JOARISTI Ingeniero de Obras GOTECH Ingenieros de Arquitectura</p>
---	--



ALDAKETAK
CAMBIOS

P02B

PROFIL ETA EBAKETA OROKORRAK. PROPOSAM.
PERFILES Y SECCIONES GENERALES. PROPUESTA

HASIERAKO ONARPENA
APROBACIÓN INICIAL

ANOETako "A-14 LASARBE" SEKTOREAREN PLAN
PARTZIALAREN ALDAKETA PUNTUALA
MODIFICACIÓN PUNTUAL DEL PLAN PARCIAL DEL SECTOR
"A-14 LASARBE" DE ANOETA

2024
MARTXOIA

A1 1:750
A3 1:1500

SUSTATZAILEA:
Promoción:
ANOETA LANTZEN, S.A.

IDAZLEAK:
Redacción:
M. JOARISTI
Ingenieria zibila
GEOTECH
Ingenieria Injekzioak

HERIZGAMA
Ingenieria Injekzioak



	"A14 LASARBE" MUGA. LIMITE "A14 LASARBE"
	R. BIZITEGI ERABILERA KO PARTZELAK; R. PARCELAS DE USO RESIDENCIAL
	RA ERAIKUNTZA IREKIKO EGOITZA LURZATIAK RA PARCELAS RESIDENCIALES DE EDIFICACIÓN ABIERTA.
	RB GARAPEN BAXUKO EGOITZA LURZATIAK RB PARCELAS RESIDENCIALES DE BAJO DESARROLLO.
	S. KOMUNIKAZIO SISTEMAK; S. SISTEMAS DE COMUNICACIONES
	SV HIRI-BIDEAK SV VIAS URBANAS
	L. ESPAZIO LIBREAK; L. ESPACIOS LIBRES:
	LU ESPAZIO LIBRE URBANOAK LU.1, LU.2, LU.3 - LORATEGIAK, LU.4 - JOLAS GUNEAK, LU. ESPACIOS LIBRES URBANOS LU.1, LU.2, LU.3 - JARDINES LU.4 - ÁREAS DE JUEGOS Y RECREO DE NIÑOS.
	LC ESPAZIO LIBRE ARRUNTAK LC ESPACIOS LIBRES COMUNES
	EC. EKIPAMENDU KOMUNITARIOKO PARTZELAK; EC. PARCELAS DE EQUIPAMIENTO COMUNITARIO.
	EC. EKIPAMENDU KOMUNITARIOKO PARTZELAK EC. PARCELAS DE EQUIPAMIENTO COMUNITARIO
	IS. AZPIEGITURETAKO ZERBITZUAK; IS. INFRAESTRUCTURAS DE SERVICIO
	L/SV ZONETAKO ZERBITZU SAREEN ZENTRUAK CENTROS DE LAS REDES DE SERVICIOS EN ZONA L/SV

P03

ZONAGINTZA XEHATUA. GAUR EGUN
ZONIFICACIÓN PORMENORIZADA. VIGENTE

HASIERAKO ONARPENA
APROBACIÓN INICIAL

ANOETAKO "A-14 LASARBE" SEKTOREAREN PLAN
PARTZIALAREN ALDAKETA PUNTUALA
MODIFICACIÓN PUNTUAL DEL PLAN PARCIAL DEL SECTOR
"A-14 LASARBE" DE ANOETA



	"A14 LASARBE" MUGA. LIMITE "A14 LASARBE"
	R. BIZITEGI ERABILERAKO PARTZELAK; R. PARCELAS DE USO RESIDENCIAL;
	RA ERAIKUNTZA IREKIKO EGOITZA LURZATIAK RA PARCELAS RESIDENCIALES DE EDIFICACIÓN ABIERTA.
	RB GARAPEN BAXUKO EGOITZA LURZATIAK RB PARCELAS RESIDENCIALES DE BAJO DESARROLLO.
	S. KOMUNIKAZIO SISTEMAK; S. SISTEMAS DE COMUNICACIONES;
	SV HIRI-BIDEAK SV VIAS URBANAS
	L. ESPAZIO LIBREAK; L. ESPACIOS LIBRES;
	LU ESPAZIO LIBRE URBANOAK LU.1, LU.2, LU.3 : LORATEGIAK, LU.4 : JOLAS GUNEAK, LU ESPACIOS LIBRES URBANOS LU.1, LU.2, LU.3 : JARDINES LU.4 : ÁREAS DE JUEGOS Y RECREO DE NIÑOS.
	LC ESPAZIO LIBRE ARRUNTAK LC ESPACIOS LIBRES COMUNES
	EC. EKIPAMENDU KOMUNITARIOKO PARTZELAK; EC. PARCELAS DE EQUIPAMIENTO COMUNITARIO.
	EC. EKIPAMENDU KOMUNITARIOKO PARTZELAK EC. PARCELAS DE EQUIPAMIENTO COMUNITARIO
	IS. AZPIEGITURETAKO ZERBITZUAK; IS. INFRAESTRUCTURAS DE SERVICIO;
	L/SV ZONETAKO ZERBITZU SAREEN ZENTRIJAK CENTROS DE LAS REDES DE SERVICIOS EN ZONA L/SV









P03B

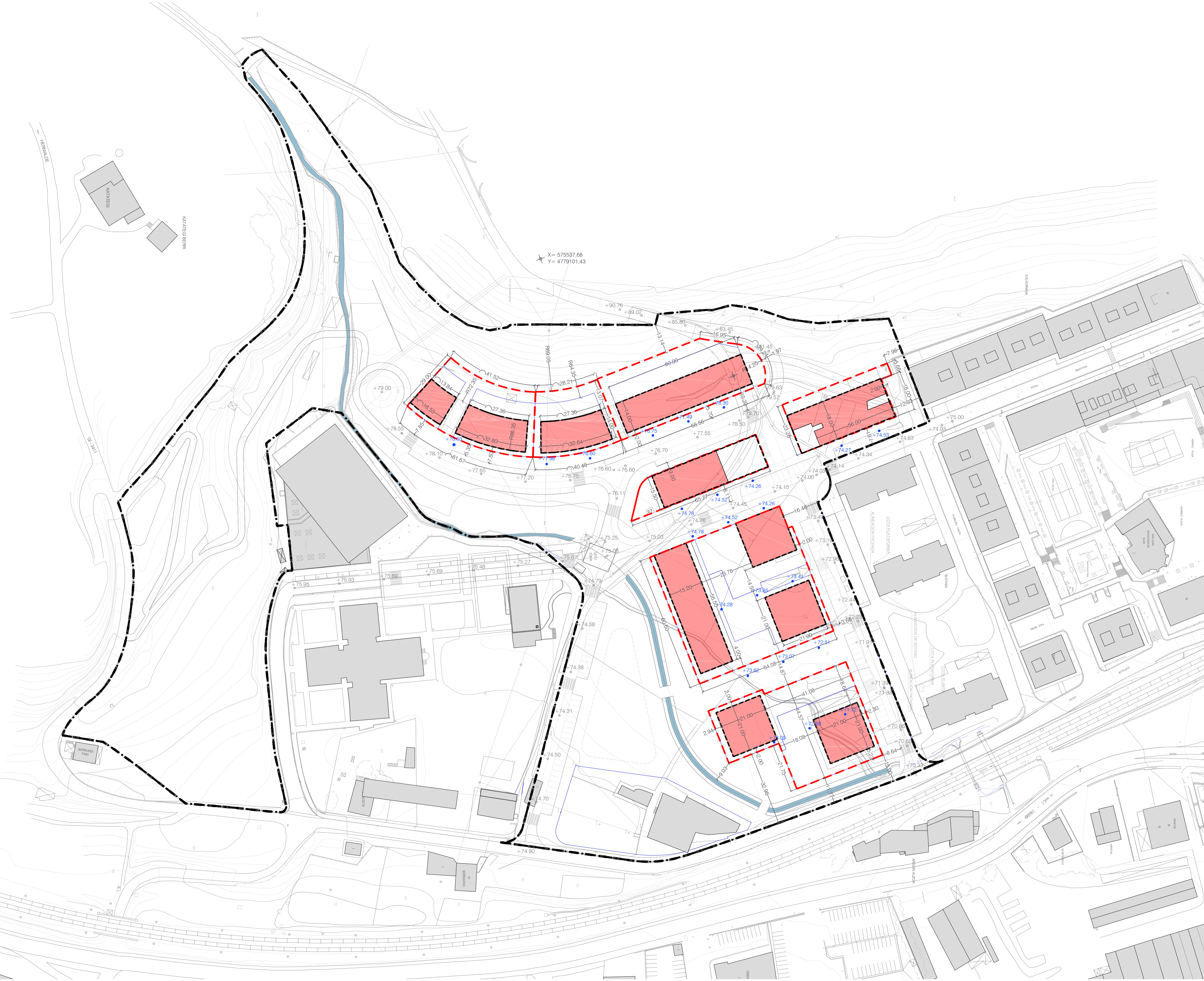
ZONAGINTZA XEHATUA. PROPOSAMENA
ZONIFICACIÓN PORMENORIZADA. PROPUESTA

HASIERAKO ONARPENA
APROBACIÓN INICIAL

ANOETako "A-14 LASARBE" SEKTOREAREN PLAN
PARTZIALAREN ALDAKETA PUNTUALA
MODIFICACIÓN PUNTUAL DEL PLAN PARCIAL DEL SECTOR
"A-14 LASARBE" DE ANOETA

2024 MARTXOA	IDAZLEAK: Redacción: M. JOARISTI Ingeniero-arquitecto GEO TECH Ingenieros profesionales	A1 1:750 A3 1:1500
SUSTATZAILA: Promoción: ANOETA LANTZEN, S.A.		









-  "A14 LASARBE" MUGA, LIMITE "A14 LASARBE"
-  ZORU GAIKEKO GEHIENEZKO LERROKADURA, ALINEACIÓN MÁXIMA SOBRE RASANTE.
-  ZORU AZPIKO GEHIENEZKO LERROKADURA, ALINEACIÓN MÁXIMA BAJO RASANTE.
-  ZORU GAIKEKO DERRIGORREZKO LERROKADURA, ALINEACIÓN OBLIGATORIA SOBRE RASANTE.
-  ZORU AZPIKO DERRIGORREZKO LERROKADURA, ALINEACIÓN OBLIGATORIA BAJO RASANTE.
-  PARTZELAREN MUGA-LERROA, LÍNEA LÍMITE DE PARCELA.
-  ERAIKUNTZEN ATARIEN SESTRA ORIENTAGARRIAK, RASANTES ORIENTATIVAS DE FRENDES DE EDIFICACIÓN.
-  ERREPIDEEN SESTRAK, RASANTES DE VIARIO.

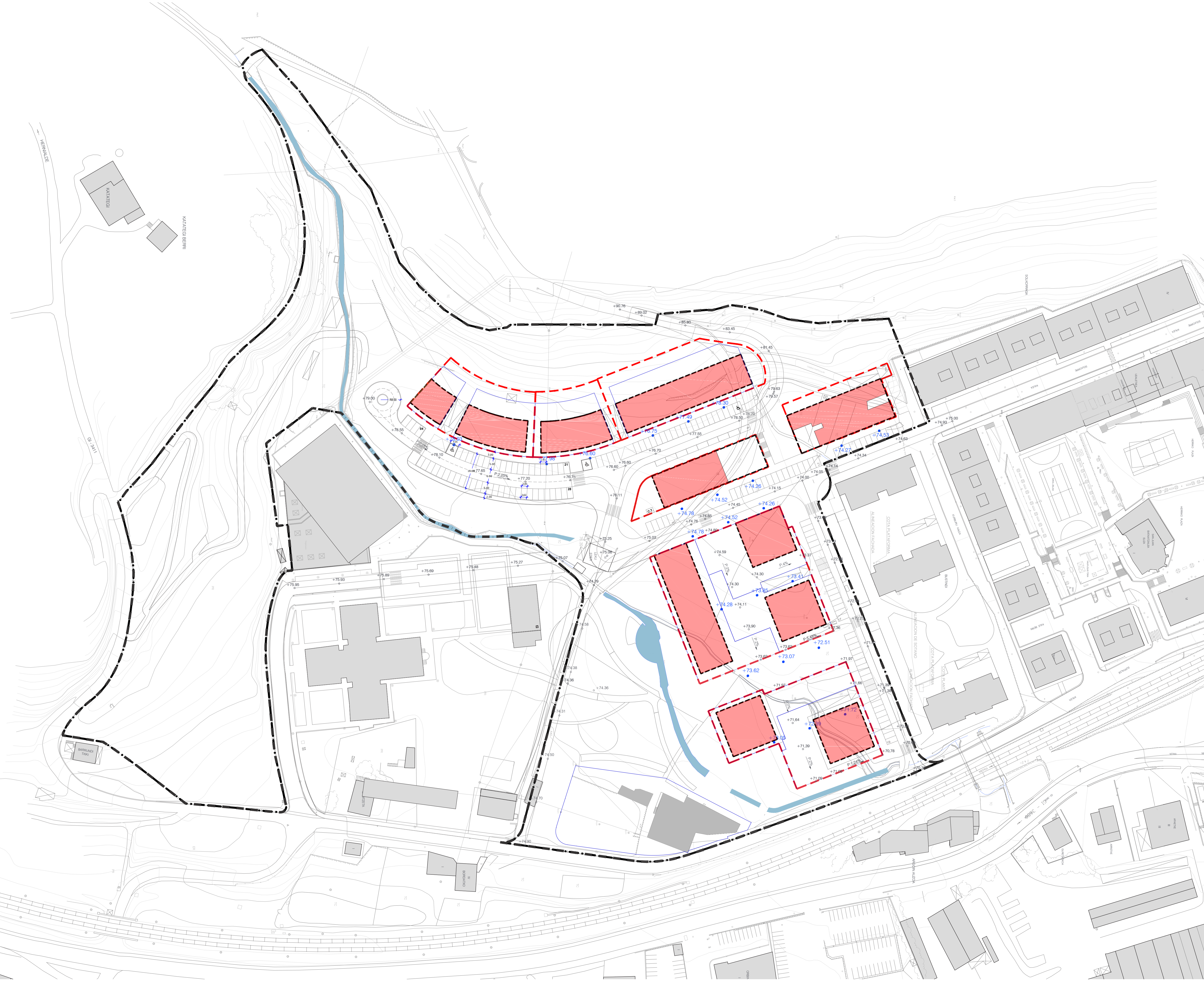


P04
LERROKADURAK ETA SESTRAK. GAUR EGUN
 ALINEACIONES Y RASANTES. VIGENTE

HASIERAKO ONARPENA
 APROBACIÓN INICIAL

ANOETAko "A-14 LASARBE" SEKTOREAREN PLAN PARTZIALAREN ALDAKETA PUNTUALA
 MODIFICACIÓN PUNTUAL DEL PLAN PARCIAL DEL SECTOR "A-14 LASARBE" DE ANOETA

-  'A14 LASARBE' MUGA, LIMITE 'A14 LASARBE'
-  ZORU GAINEKO GEHIENEZKO LERROKADURA, ALINEACIÓN MÁXIMA SOBRE RASANTE.
-  ZORU AZPIKO GEHIENEZKO LERROKADURA, ALINEACIÓN MÁXIMA BAJO RASANTE.
-  ZORU GAINEKO DERRIGORREZKO LERROKADURA, ALINEACIÓN OBLIGATORIA SOBRE RASANTE.
-  ZORU AZPIKO DERRIGORREZKO LERROKADURA, ALINEACIÓN OBLIGATORIA BAJO RASANTE.
-  PARTZELAREN MUGA-LERROA, LÍNEA LÍMITE DE PARCELA.
-  ERAIKUNTZEN ATARIEN SESTRA ORIENTAGARRIAK, RASANTES ORIENTATIVAS DE FRENDES DE EDIFICACIÓN.
-  ERREPIDEEN SESTRAK, RASANTES DE VIARIO.



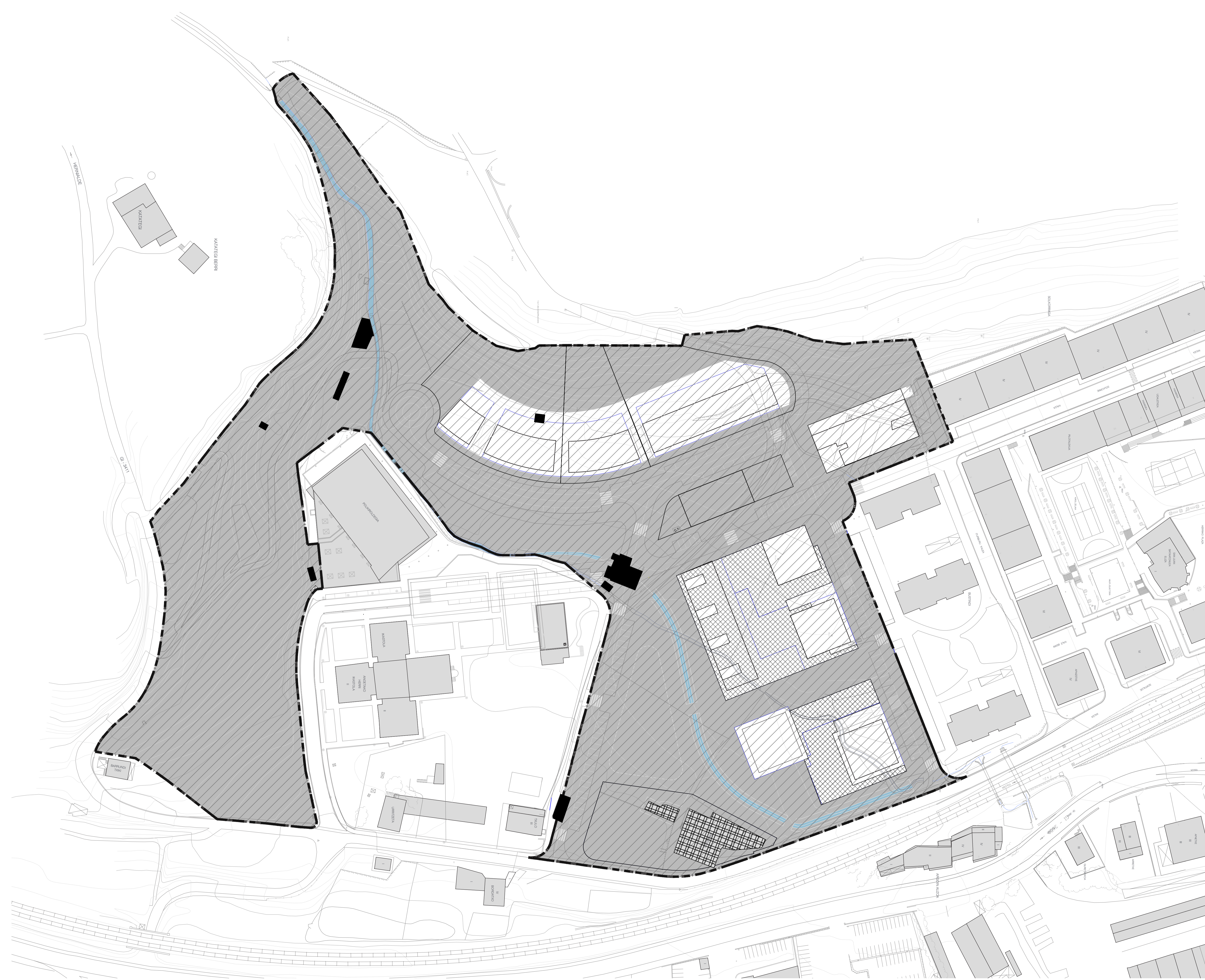
P04B

LERROKADURAK ETA SESTRAK. PROPOSAMENA
ALINEACIONES Y RASANTES. PROPUESTA

HASIERAKO ONERPENA
APROBACIÓN INICIAL

ANOETAKO "A-14 LASARBE" SEKTOREAREN PLAN PARTZIALAREN ALDAKETA PUNTUALA
MODIFICACIÓN PUNTUAL DEL PLAN PARCIAL DEL SECTOR "A-14 LASARBE" DE ANOETA

2024 MARTXODA	A1 1:750 A3 1:1500
SUSTATZAILA: Promoción:	IDAZLEAK: Redacción:
ANOETA LANTZEN, S.A.	M. JOARISTI Ingenieria zibila GEOTECH Ingenieria arkuakutaria



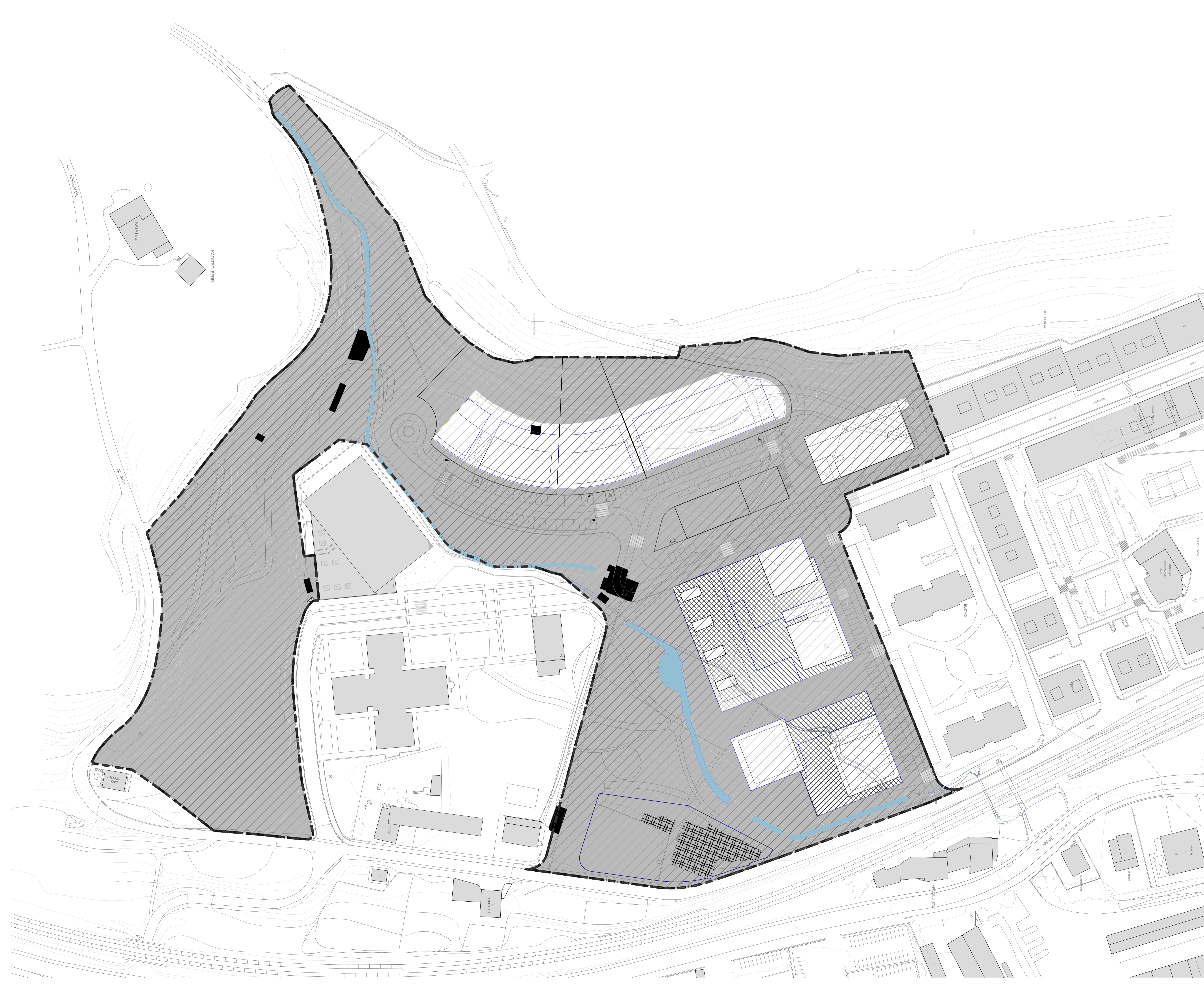
- - - - "LASARBE" A14-aren MUGA
 LIMITE A14 "LASARBE"
KUDEAKETA ETA EJEKUZIO BALDINTZAK:
 CONDICIONES DE GESTIÓN Y EJECUCIÓN:
 A.A.I. "LASARBE" JARDUKETA INTEGRATUA EREMUA.
 E.U. "LASARBE" EJEKUZIO UNITATEA.
 ÁMBITO DE ACTUACIÓN INTEGRADA: A.A.I. "LASARBE"
 UNIDAD DE EJECUCIÓN: U.E. "LASARBE"
 ORDENAZIOZ KANPO DAUDEN ERAIKUNTZAK.
 CONSTRUCCIONES FUERA DE ORDENACIÓN.
 PLANEAMENDUAREKIN BAT EZ DATOZEN ERAIKUNTZAK.
 CONSTRUCCIONES DISCONFORMES
 CON EL PLANEAMIENTO.
JABETZA ETA ERABILERAREN BALDINTZAK:
 CONDICIONES DE DOMINIO Y USO:
 ERABILERA ETA JABETZA ERABILERA DUEEN LURZORUA.
 SUELO DE USO Y DOMINIO PÚBLICO.
 ERABILERA ETA JABETZA ERABILERA DUEEN LURZORUA.
 SUELO DE USO Y DOMINIO PRIVADO.
 PUBLIKO ERABILERAREN ZORTASUNA DUEEN
 JABETZA ERABILERA
 DOMINIO PRIVADO CON
 SERVIDUMBRE DE USO PÚBLICO.

P05

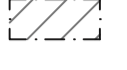
KUDEAKETA ETA EJEKUZIO BALDINTZAK. JABETZA ETA ERABILERA BALDINTZAK. GAUR EGUN
 CONDICIONES DE GESTIÓN Y EJECUCIÓN. CONDICIONES DE DOMINIO Y USO. VIGENTE


HASIERAKO ONARPENA
 APROBACIÓN INICIAL

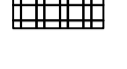
ANOETAKO "A-14 LASARBE" SEKTOREAREN PLAN PARTZIALAREN ALDAKETA PUNTUALA
 MODIFICACIÓN PUNTUAL DEL PLAN PARCIAL DEL SECTOR "A-14 LASARBE" DE ANOETA




- - - "LASARBE" A14-aren MUGA
 LIMITE A14 "LASARBE"
KUDEAKETA ETA EXEKUZIO BALDINTZAK:
 CONDICIONES DE GESTIÓN Y EJECUCIÓN:


 A.A.I. "LASARBE" JARDUKETA INTEGRATUAAREN EREMUA.
 E.U. "LASARBE" EXEKUZIO UNITATEA.
 ÁMBITO DE ACTUACIÓN INTEGRADA: A.A.I. "LASARBE"
 UNIDAD DE EJECUCIÓN: U.E. "LASARBE"

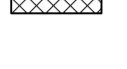
 ORDENAZIOZ KANPO DAUDEN ERAIKUNTZAK.
 CONSTRUCCIONES FUERA DE ORDENACIÓN.

 PLANEAMENDUAREKIN BAT EZ DATOZEN ERAIKUNTZAK.
 CONSTRUCCIONES DISCONFORMES
 CON EL PLANEAMIENTO.

JABETZA ETA ERABILERAREN BALDINTZAK:
 CONDICIONES DE DOMINIO Y USO:

 ERABILERA ETA JABETZA PUBLIKOA DUEN LURZORUA.
 SUELO DE USO Y DOMINIO PÚBLICO.

 ERABILERA ETA JABETZA PRIBATUA DUEN LURZORUA.
 SUELO DE USO Y DOMINIO PRIVADO.

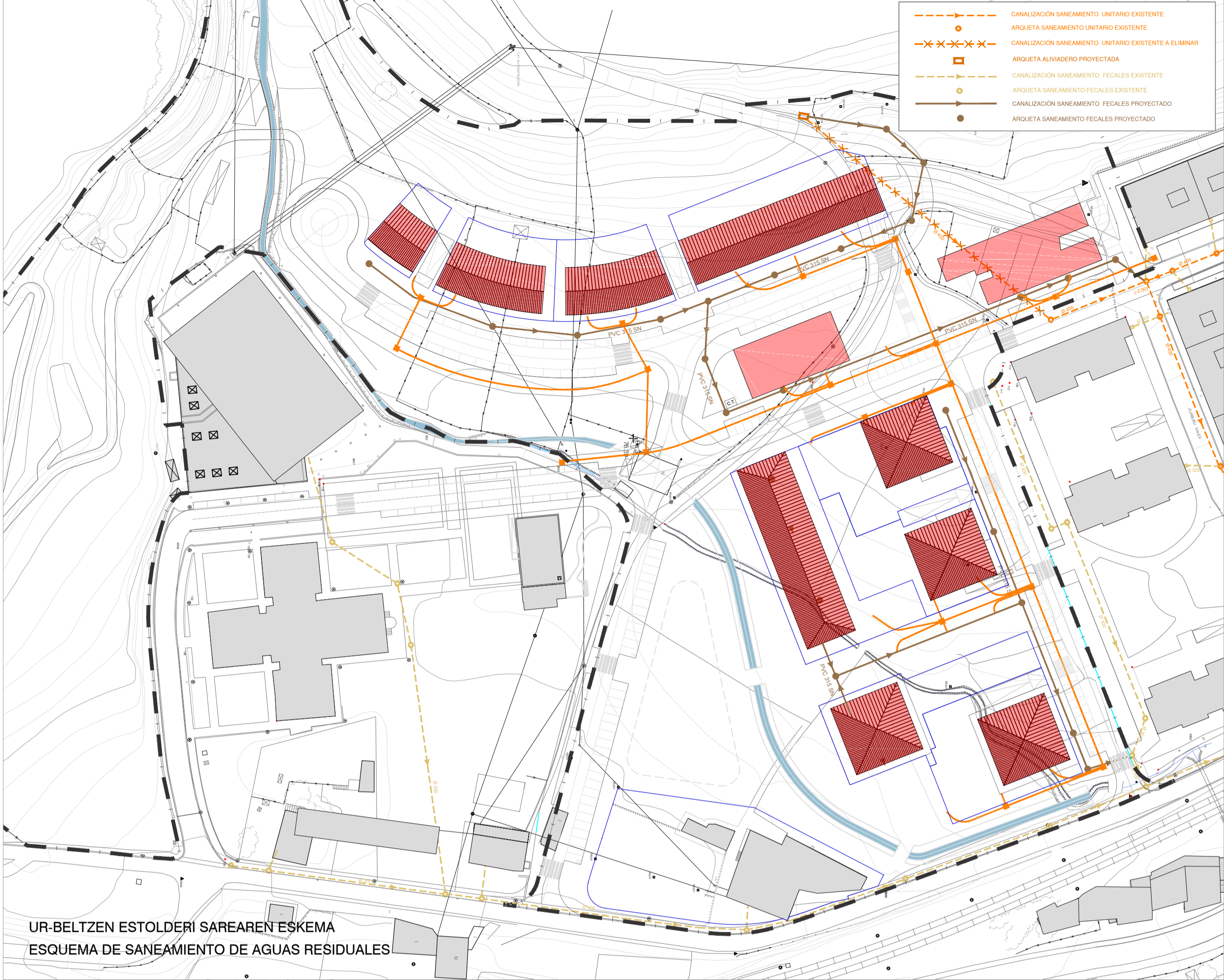
 PUBLIKO ERABILERAREN ZORTASUNA DUEN
 JABETZA PRIBATUA
 DOMINIO PRIVADO CON
 SERVIDUMBRE DE USO PÚBLICO.

P05B

KUDEAKETA ETA EXEKUZIO BALDINTZAK. JABETZA ETA ERABILERA BALDINTZAK. PROPOSAM.
 CONDICIONES DE GESTIÓN Y EJECUCIÓN, CONDICIONES DE DOMINIO Y USO. PROPUESTA

HASIERAKO ONARPENA
 APROBACIÓN INICIAL

ANOETAko "A-14 LASARBE" SEKTOREAREN PLAN PARTZIALAREN ALDAKETA PUNTUALA
 MODIFICACIÓN PUNTUAL DEL PLAN PARCIAL DEL SECTOR "A-14 LASARBE" DE ANOETA



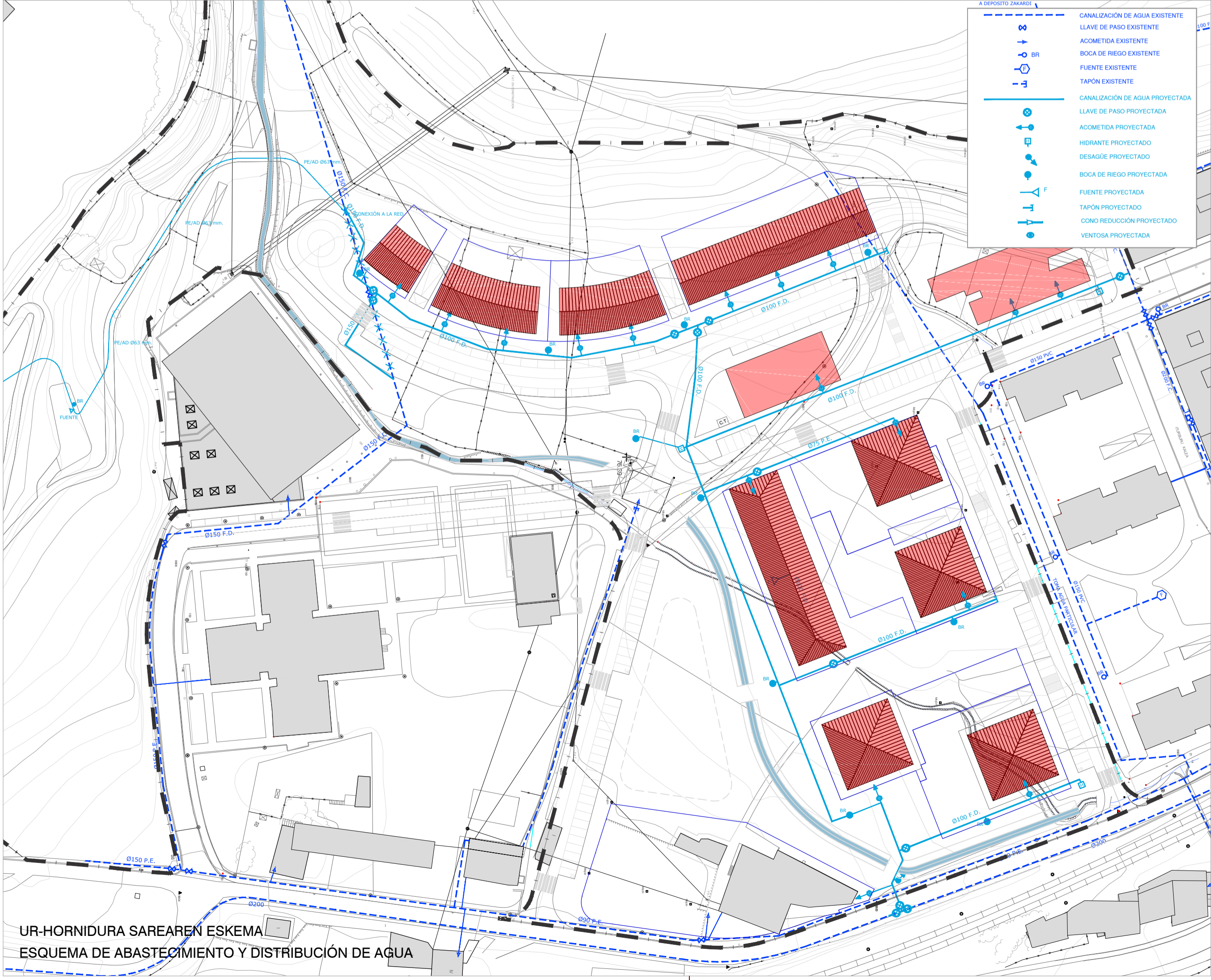
- CANALIZACIÓN SANEAMIENTO UNITARIO EXISTENTE
- ARQUETA SANEAMIENTO UNITARIO EXISTENTE
- CANALIZACIÓN SANEAMIENTO UNITARIO EXISTENTE A ELIMINAR
- ARQUETA ALVIADERO PROYECTADA
- CANALIZACIÓN SANEAMIENTO FIECALES EXISTENTE
- ARQUETA SANEAMIENTO FIECALES EXISTENTE
- CANALIZACIÓN SANEAMIENTO FIECALES PROYECTADO
- ARQUETA SANEAMIENTO FIECALES PROYECTADO



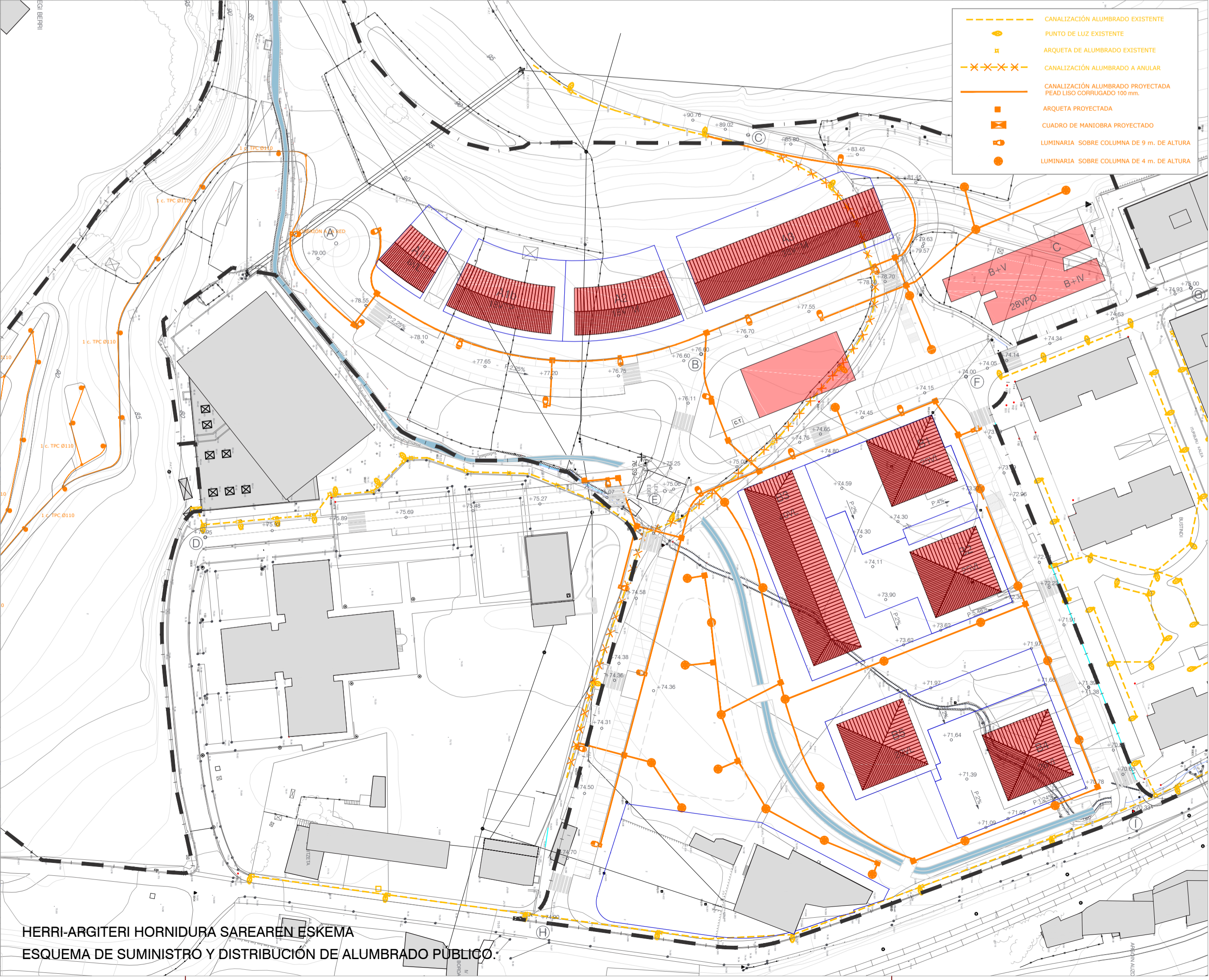
- CANALIZACIÓN SANEAMIENTO UNITARIO EXISTENTE
- ARQUETA SANEAMIENTO UNITARIO EXISTENTE
- CANALIZACIÓN SANEAMIENTO UNITARIO EXISTENTE A ELIMINAR
- ARQUETA ALVIADERO PROYECTADA
- CANALIZACIÓN SANEAMIENTO PLUVIALES EXISTENTE
- ARQUETA SANEAMIENTO PLUVIALES EXISTENTE
- SUMICERO SANEAMIENTO PLUVIALES EXISTENTE
- CANALIZACIÓN SANEAMIENTO PLUVIALES PROYECTADO
- ARQUETA SANEAMIENTO PLUVIALES PROYECTADO
- SUMICERO SUDO SANEAMIENTO PLUVIALES PROYECTADO
- SUMICERO SUDO SANEAMIENTO PLUVIALES PROYECTADO
- SUMICERO REJILLA SANEAMIENTO PLUVIALES PROYECTADO

--- 'A14 LASARBE' MUGA
LIMITE 'A14 LASARBE'

--- PARTZELAREN MUGA
LIMITE DE PARCELA



- A DEPÓSITO ZAKARRA
- CANALIZACIÓN DE AGUA EXISTENTE
- LLAVE DE PAÑO EXISTENTE
- ACOMETIDA EXISTENTE
- BOCA DE REDO EXISTENTE
- FUENTE EXISTENTE
- TAPON EXISTENTE
- CANALIZACIÓN DE AGUA PROYECTADA
- LLAVE DE PAÑO PROYECTADA
- ACOMETIDA PROYECTADA
- HIDRANTE PROYECTADO
- DESAQUE PROYECTADO
- BOCA DE REDO PROYECTADA
- FUENTE PROYECTADA
- TAPON PROYECTADO
- CONO REDUCCIÓN PROYECTADO
- VENTOSA PROYECTADA



- CANALIZACIÓN ALUMBRADO EXISTENTE
- PUNTO DE LUZ EXISTENTE
- ARQUETA DE ALUMBRADO EXISTENTE
- CANALIZACIÓN ALUMBRADO A ANGULAR
- CANALIZACIÓN ALUMBRADO PROYECTADA
- PIEDO LIBRO CORRUGADO 100 mm
- ARQUETA PROYECTADA
- CUADRO DE MANIOBRA PROYECTADO
- LUMINARIA SOBRE COLUMNA DE 9 m. DE ALTURA
- LUMINARIA SOBRE COLUMNA DE 4 m. DE ALTURA

P06

AZPIEGITURAK. GAUR EGUN
INFRAESTRUCTURAS. VIGENTE

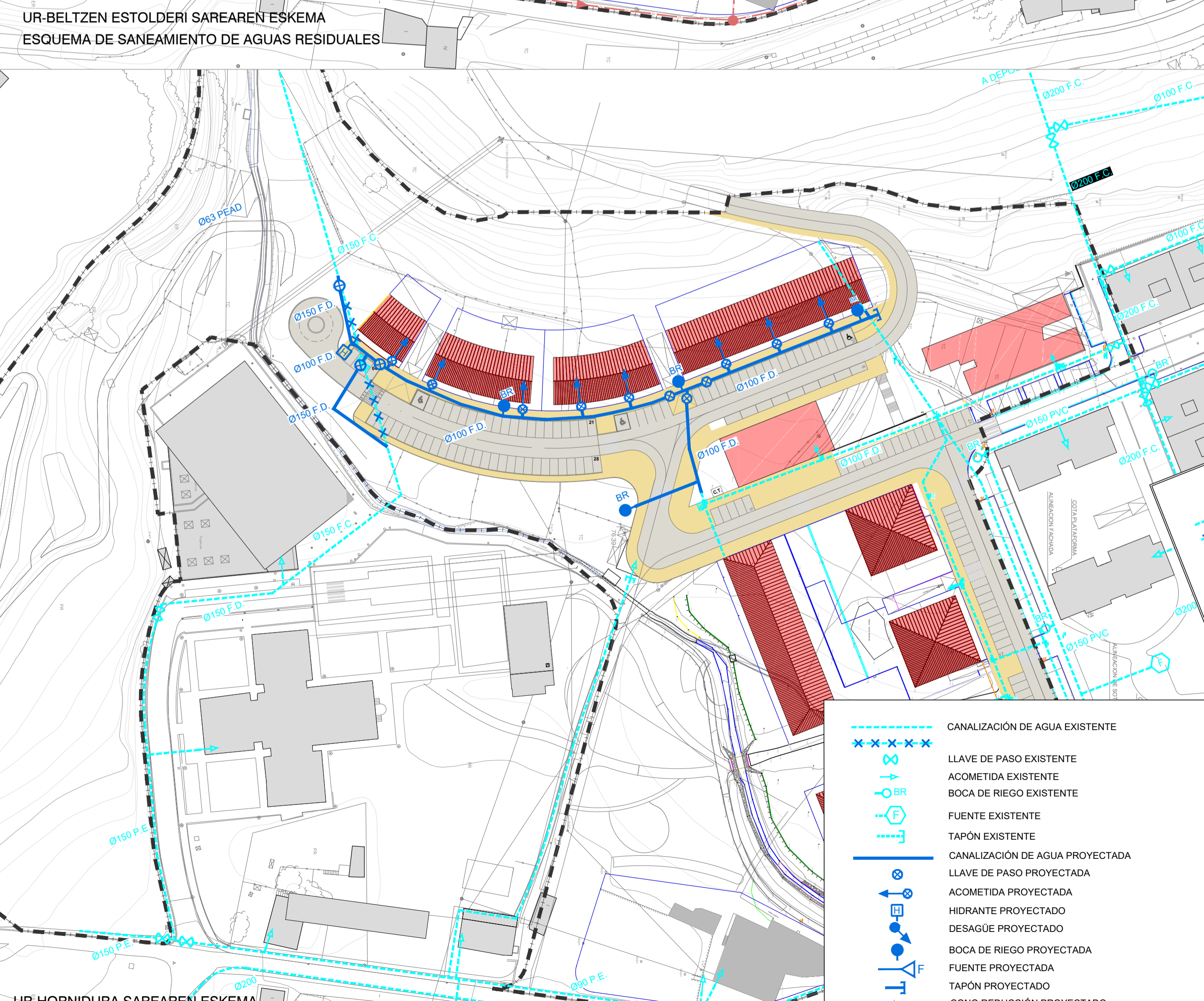
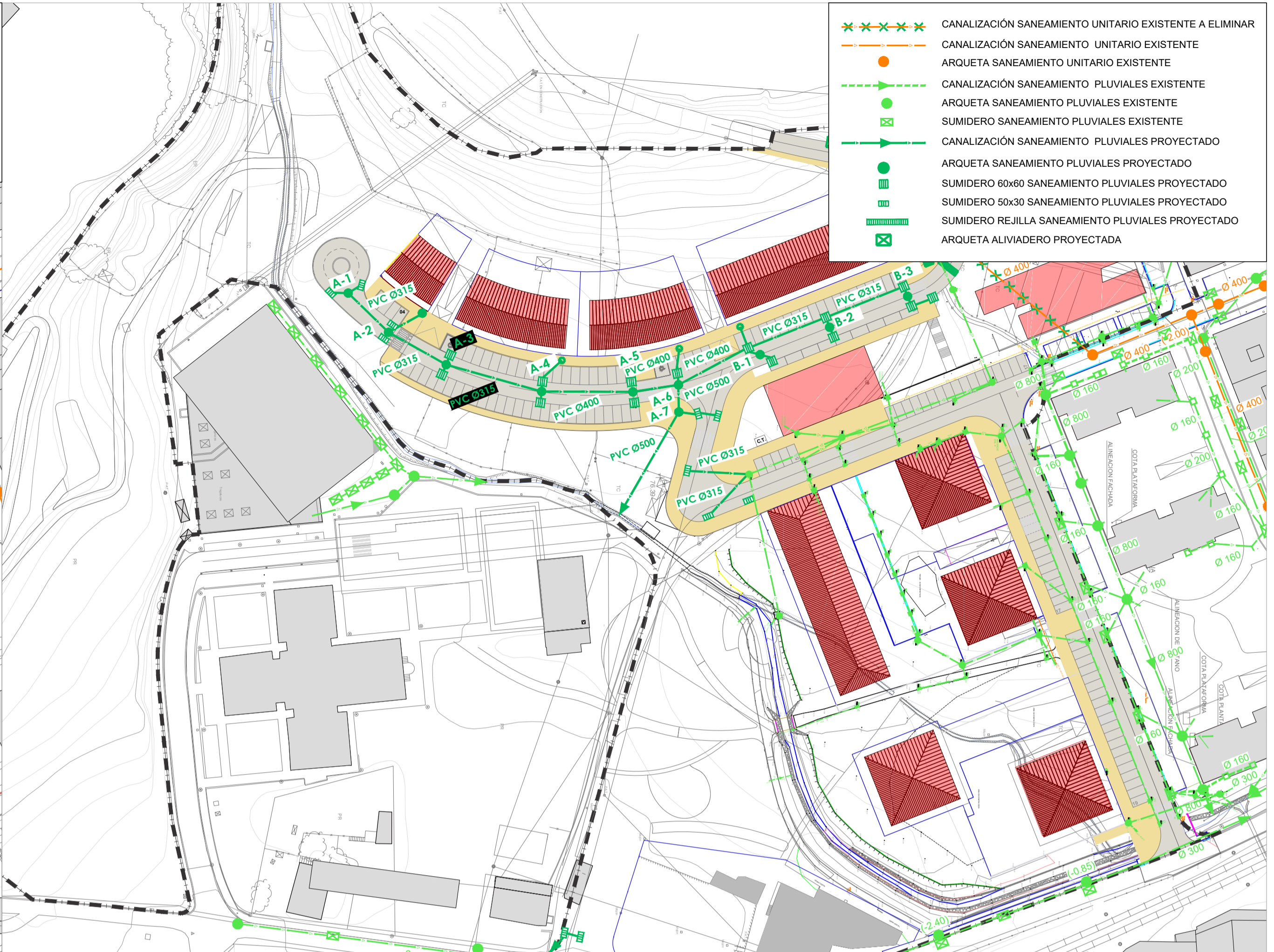
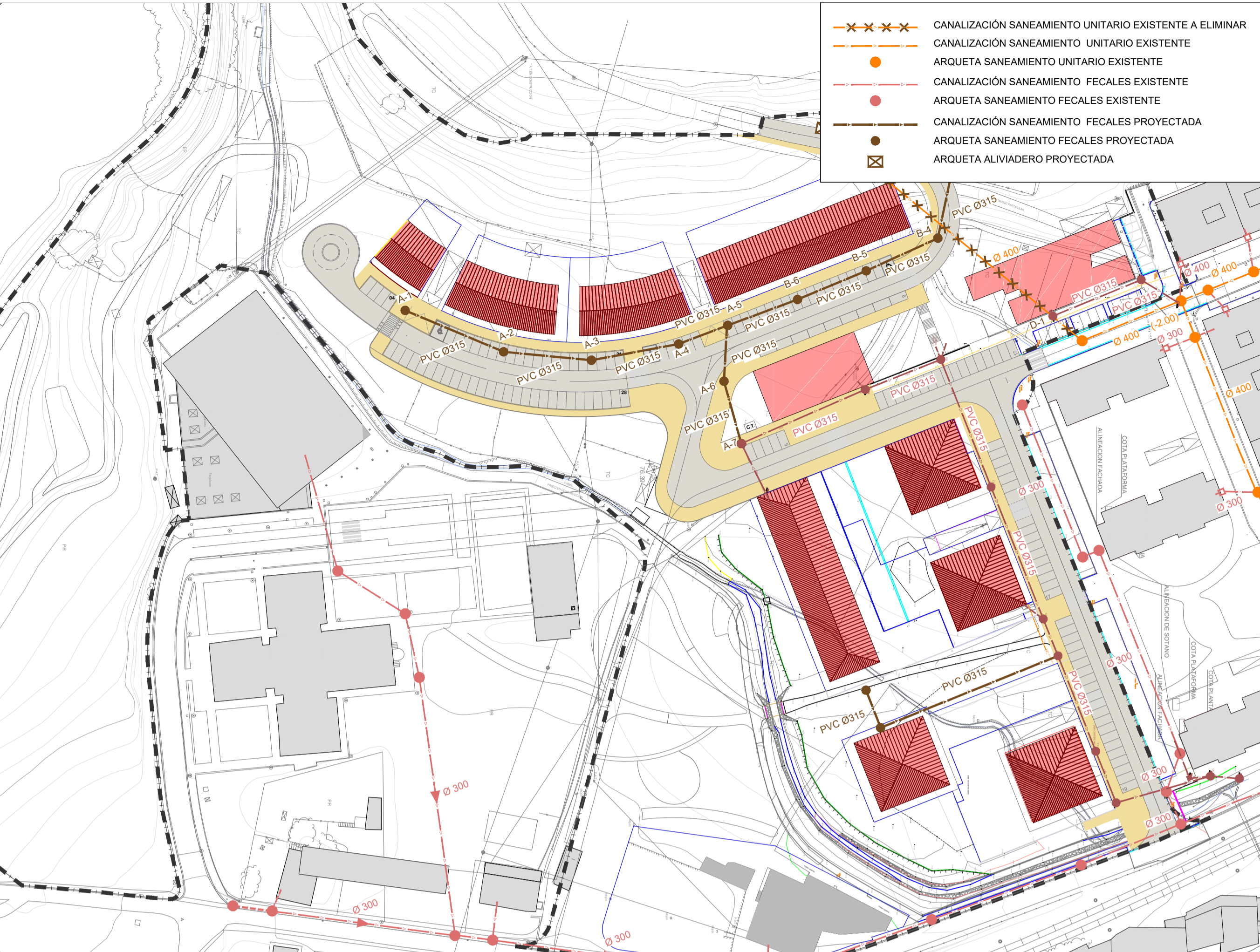
HASIERAKO ONARPEN
APROBACIÓN INICIAL

ANOETAko "A-14 LASARBE" SEKTOREAREN PLAN
PARTZIALAREN ALDAKETA PUNTUALA
MODIFICACIÓN PUNTUAL DEL PLAN PARCIAL DEL SECTOR
"A-14 LASARBE" DE ANOETA

- x---x---x--- CANALIZACIÓN SANEAMIENTO UNITARIO EXISTENTE A ELIMINAR
- CANALIZACIÓN SANEAMIENTO UNITARIO EXISTENTE
- ARQUETA SANEAMIENTO UNITARIO EXISTENTE
- CANALIZACIÓN SANEAMIENTO FECALES EXISTENTE
- ARQUETA SANEAMIENTO FECALES EXISTENTE
- CANALIZACIÓN SANEAMIENTO FECALES PROYECTADA
- ARQUETA SANEAMIENTO FECALES PROYECTADA
- ARQUETA ALVIADERO PROYECTADA

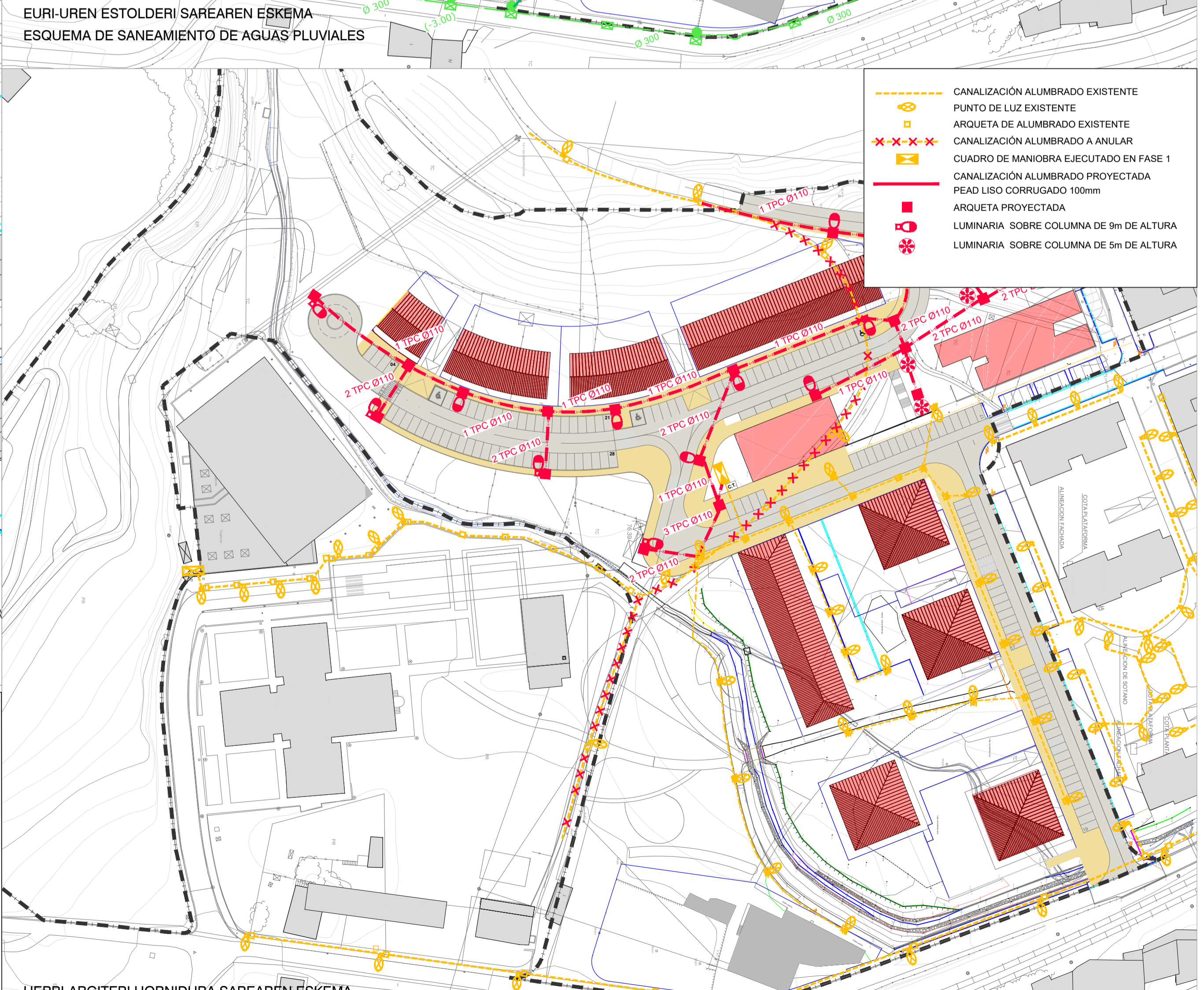
- x---x---x--- CANALIZACIÓN SANEAMIENTO UNITARIO EXISTENTE A ELIMINAR
- CANALIZACIÓN SANEAMIENTO UNITARIO EXISTENTE
- CANALIZACIÓN SANEAMIENTO PLUVIALES EXISTENTE
- ARQUETA SANEAMIENTO PLUVIALES EXISTENTE
- SUMIDERO SANEAMIENTO PLUVIALES EXISTENTE
- CANALIZACIÓN SANEAMIENTO PLUVIALES PROYECTADO
- ARQUETA SANEAMIENTO PLUVIALES PROYECTADO
- SUMIDERO 60x60 SANEAMIENTO PLUVIALES PROYECTADO
- SUMIDERO 50x30 SANEAMIENTO PLUVIALES PROYECTADO
- SUMIDERO REJILLA SANEAMIENTO PLUVIALES PROYECTADO
- ARQUETA ALVIADERO PROYECTADA

- 'A14 LASARBE' MUGA, LIMITE 'A14 LASARBE'
- PARTZELAREN MUGA, LIMITE DE PARCELA



- x---x---x--- CANALIZACIÓN DE AGUA EXISTENTE
- LLAVE DE PASO EXISTENTE
- ACOMETIDA EXISTENTE
- BOCA DE RIEGO EXISTENTE
- FUENTE EXISTENTE
- TAPÓN EXISTENTE
- CANALIZACIÓN DE AGUA PROYECTADA
- LLAVE DE PASO PROYECTADA
- ACOMETIDA PROYECTADA
- HIDRANTE PROYECTADO
- DESAGÜE PROYECTADO
- BOCA DE RIEGO PROYECTADA
- FUENTE PROYECTADA
- TAPÓN PROYECTADO
- CONO REDUCCIÓN PROYECTADO
- VENTOSA PROYECTADA

- CANALIZACIÓN ALUMBRADO EXISTENTE
- PUNTO DE LUZ EXISTENTE
- ARQUETA DE ALUMBRADO EXISTENTE
- x---x---x--- CANALIZACIÓN ALUMBRADO A ANULAR
- CUADRO DE MANIOBRA EJECUTADO EN FASE 1
- CANALIZACIÓN ALUMBRADO PROYECTADA
- PEAD LISO CORRUGADO 100mm
- ARQUETA PROYECTADA
- LUMINARIA SOBRE COLUMNA DE 9m DE ALTURA
- LUMINARIA SOBRE COLUMNA DE 5m DE ALTURA



P06B

AZPIEGITURAK. PROPOSAMENA
INFRAESTRUCTURAS. PROPUESTA

HASIERAKO ONARPENA
APROBACIÓN INICIAL

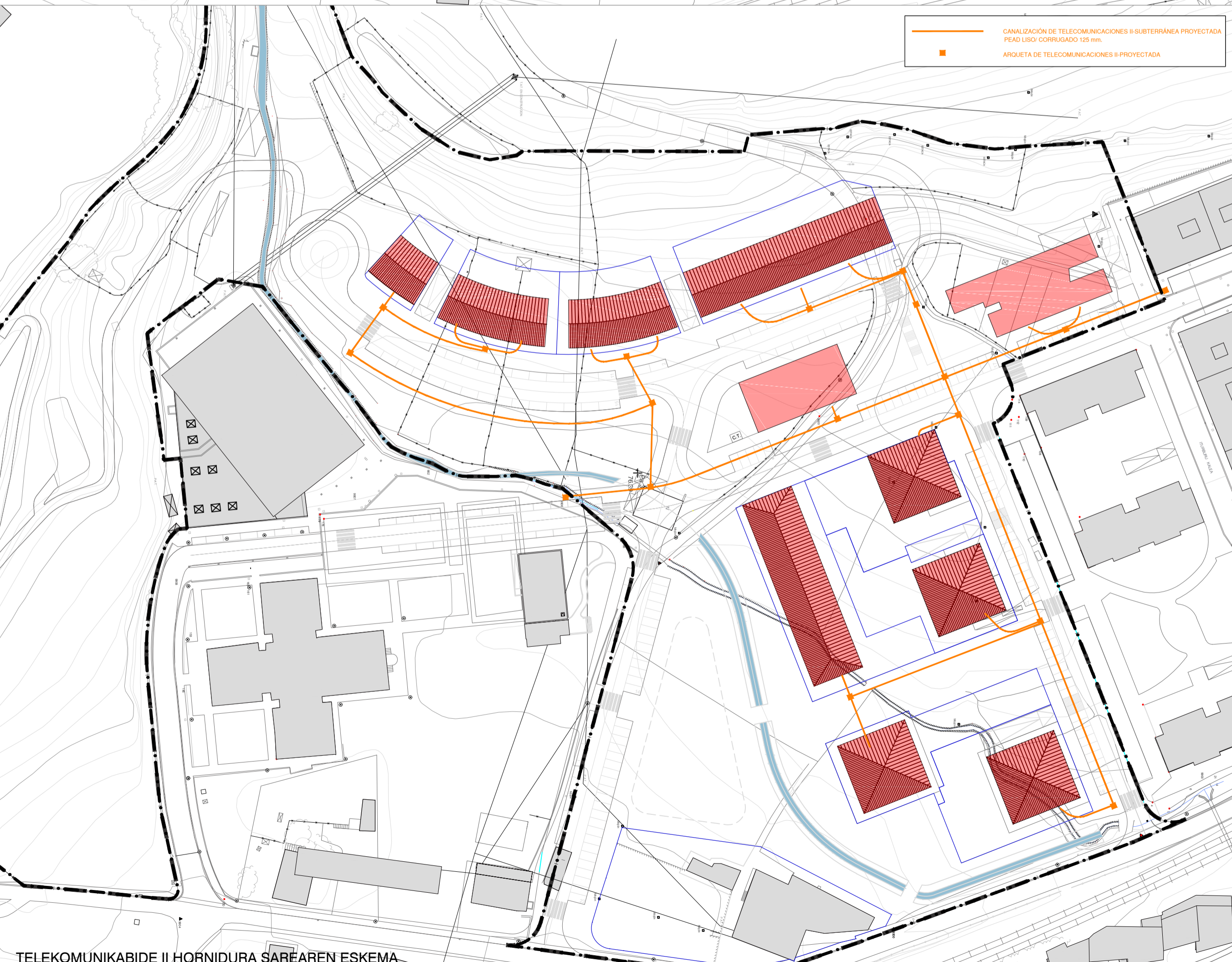
ANOETAKO "A-14 LASARBE" SEKTOREAN PLAN
PARTZIALAREN ALDAKETA PUNTUALA
MODIFICACIÓN PUNTUAL DEL PLAN PARCIAL DEL SECTOR
"A-14 LASARBE" DE ANOETA



ARGI INDAR HORNIDURA SAREAREN ESKEMA
ESQUEMA DE SUMINISTRO Y DISTRIBUCIÓN DE ENERGÍA ELÉCTRICA



TELEKOMUNIKABIDE I HORNIDURA SAREAREN ESKEMA
ESQUEMAS DE DISTRIBUCIÓN DE LA RED DE TELECOMUNICACIONES I



TELEKOMUNIKABIDE II HORNIDURA SAREAREN ESKEMA
ESQUEMAS DE DISTRIBUCIÓN DE LA RED DE TELECOMUNICACIONES II



GAS HORNIDURA SAREAREN ESKEMA
ESQUEMA DE SUMINISTRO Y DISTRIBUCIÓN DE GAS

- CANALIZACIÓN DE TELECOMUNICACIONES I - SUBTERRÁNEA EXISTENTE
- CANALIZACIÓN DE TELECOMUNICACIONES I - AÉREA EXISTENTE
- ANQUEJA DE TELECOMUNICACIONES I EXISTENTE
- CANALIZACIÓN AÉREA DE TELECOMUNICACIONES I EXISTENTE A ANQUEJAR
- CANALIZACIÓN DE TELECOMUNICACIONES I SUBTERRÁNEA PROYECTADA
- ANQUEJA DE TELECOMUNICACIONES I PROYECTADA

- "A14 LASARBE" MUGA, LÍMITE "A14 LASARBE"
- PARTZELAREN MUGA, LÍMITE DE PARCELA

P07

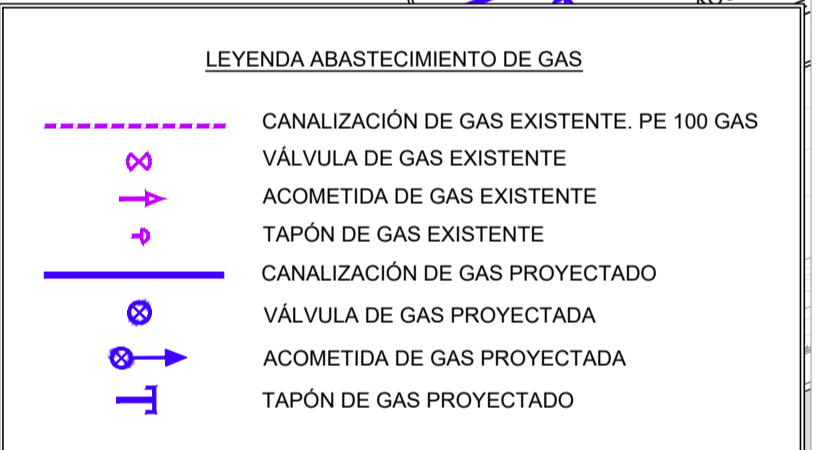
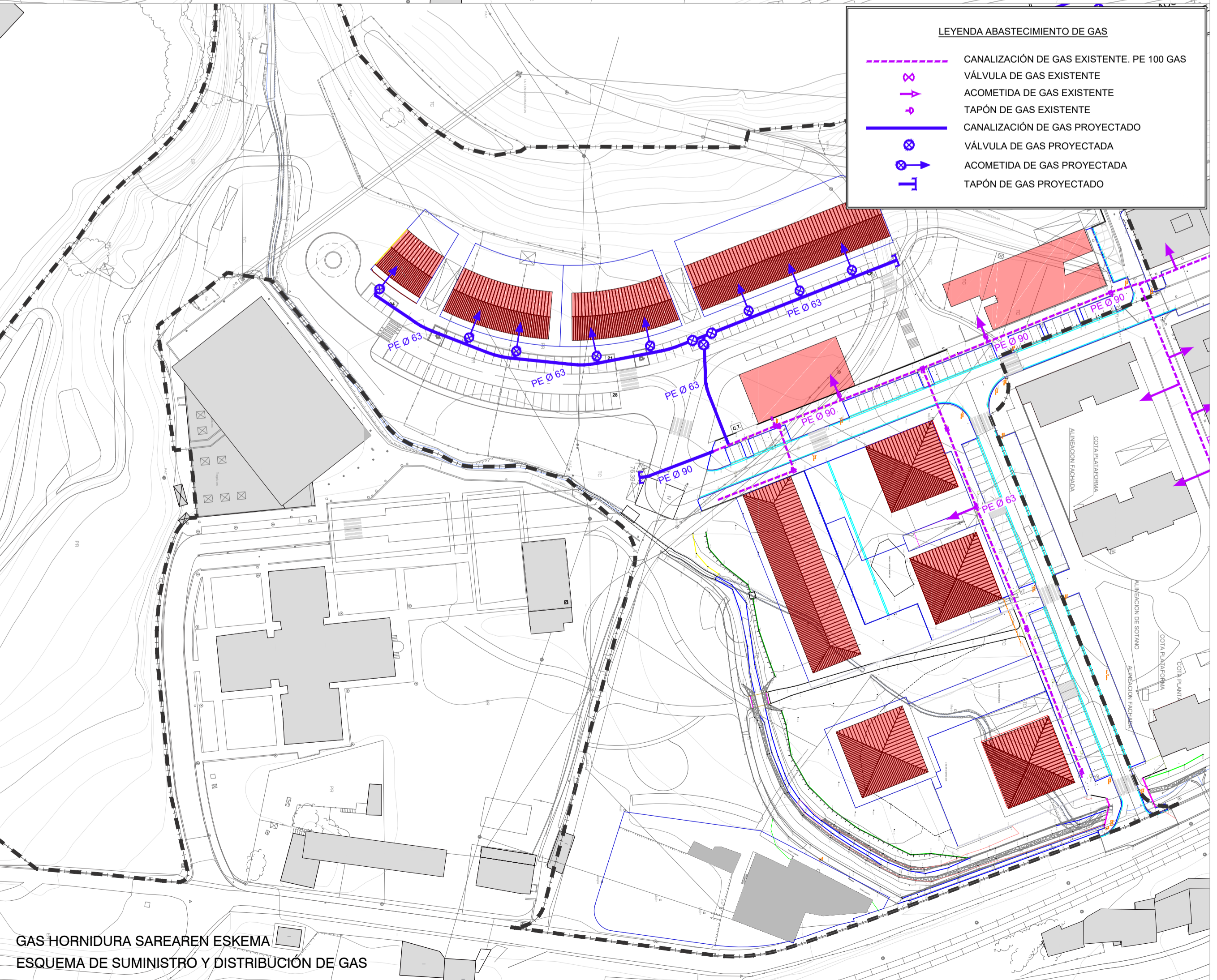
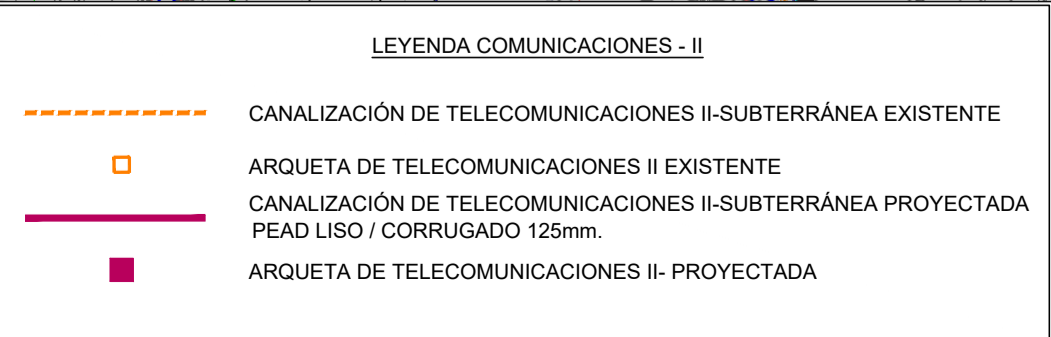
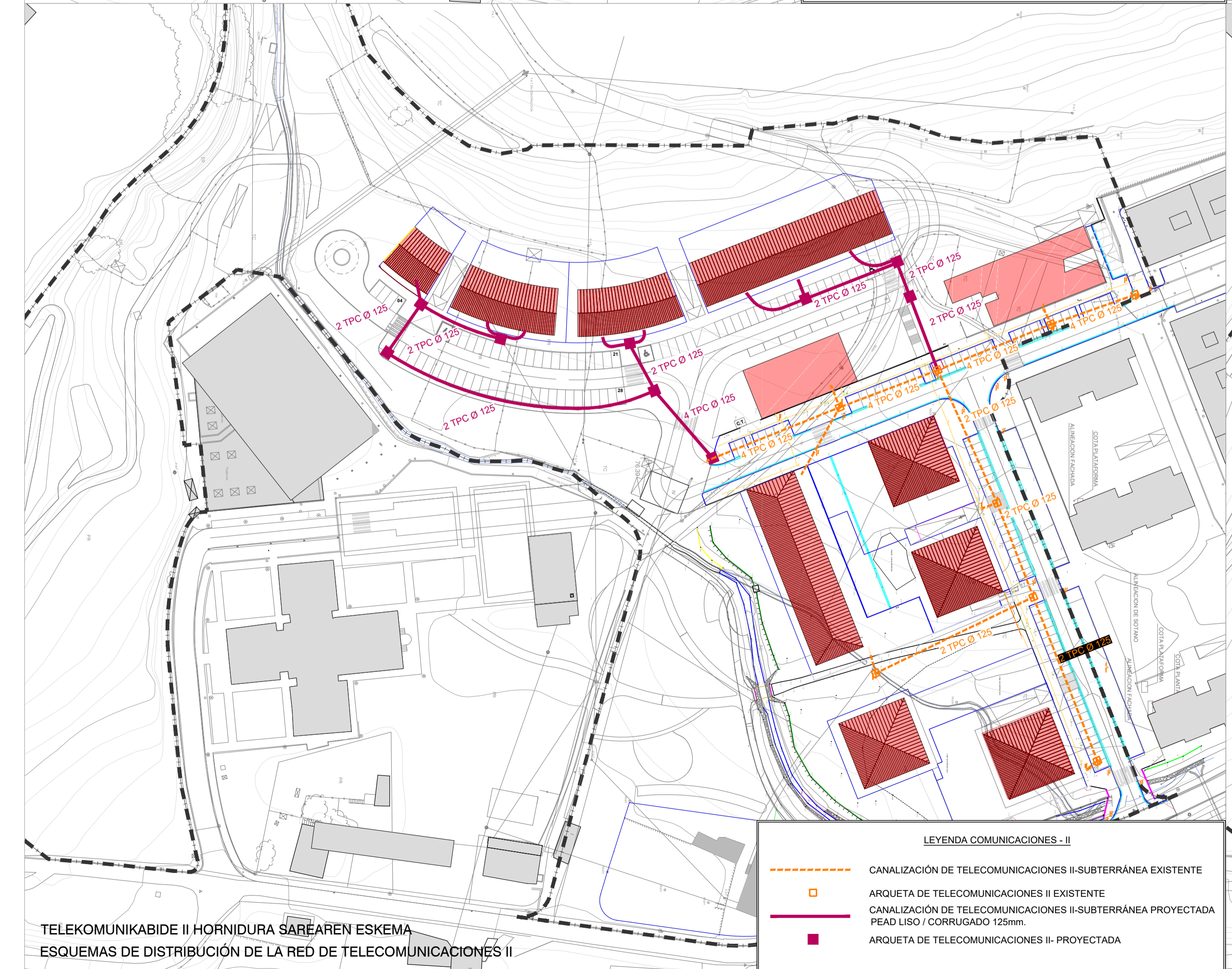
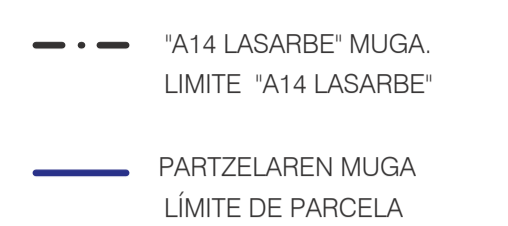
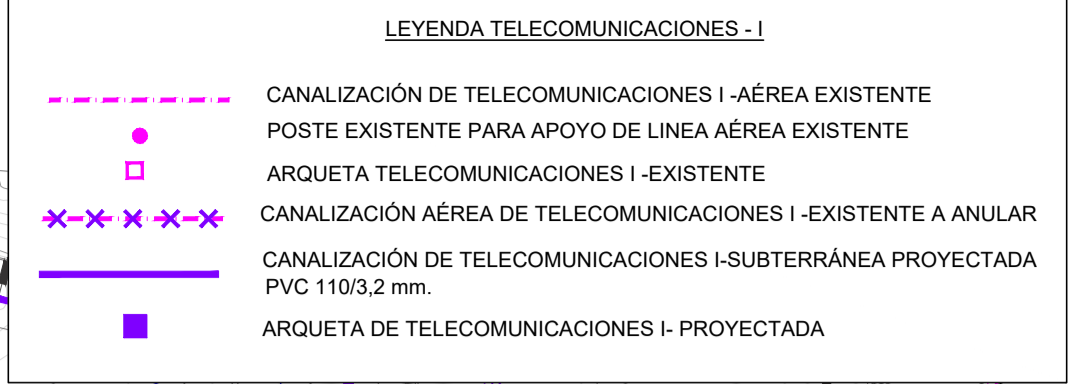
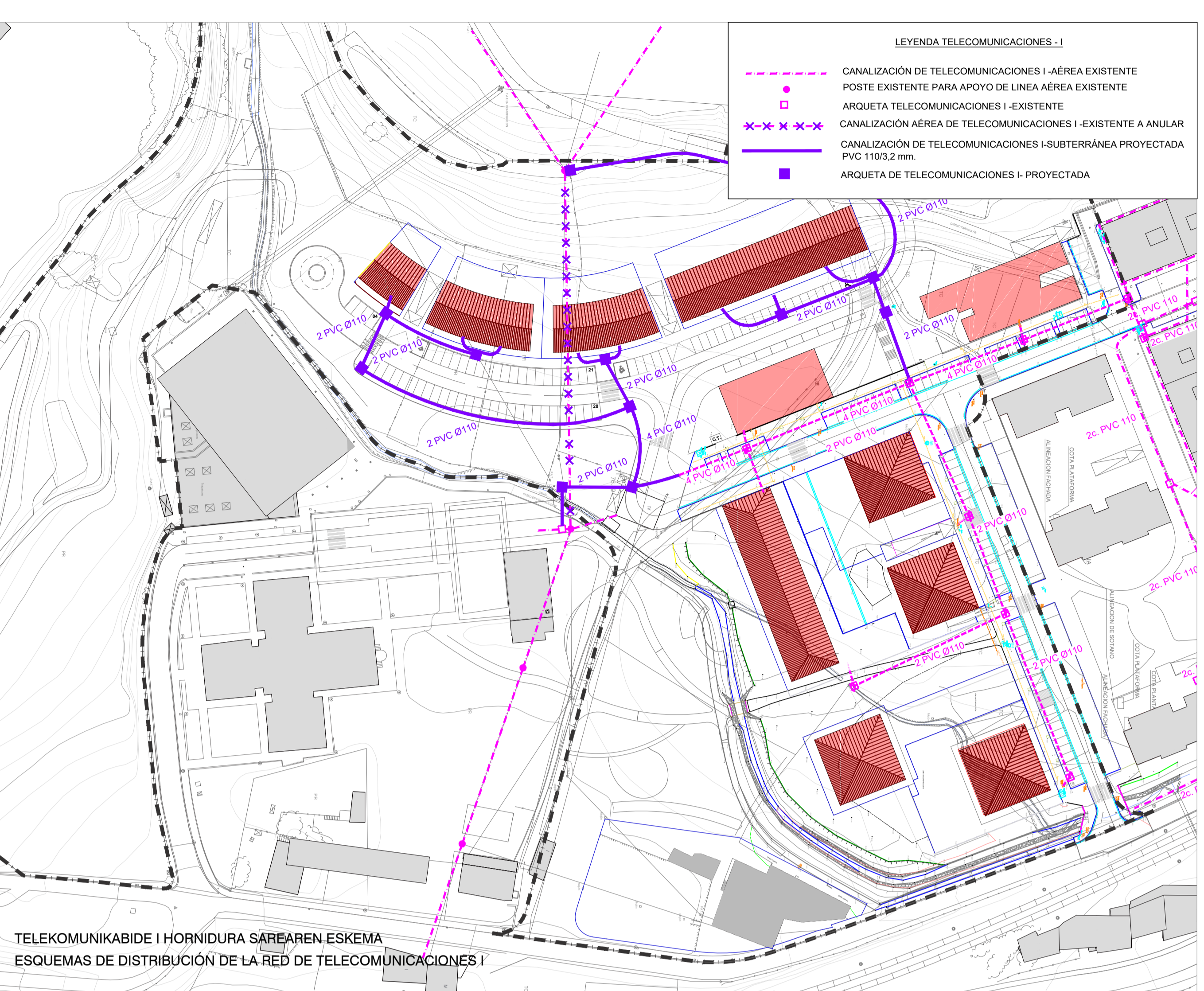
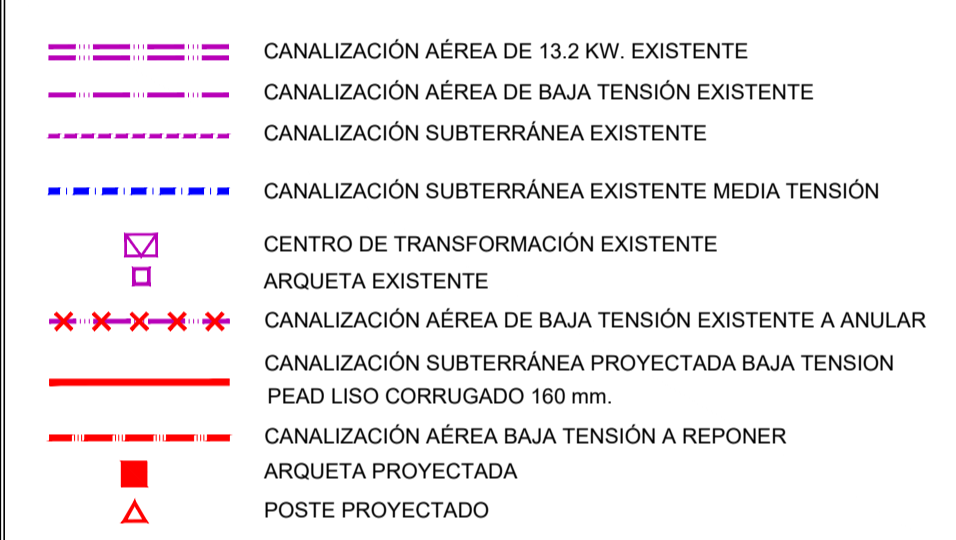
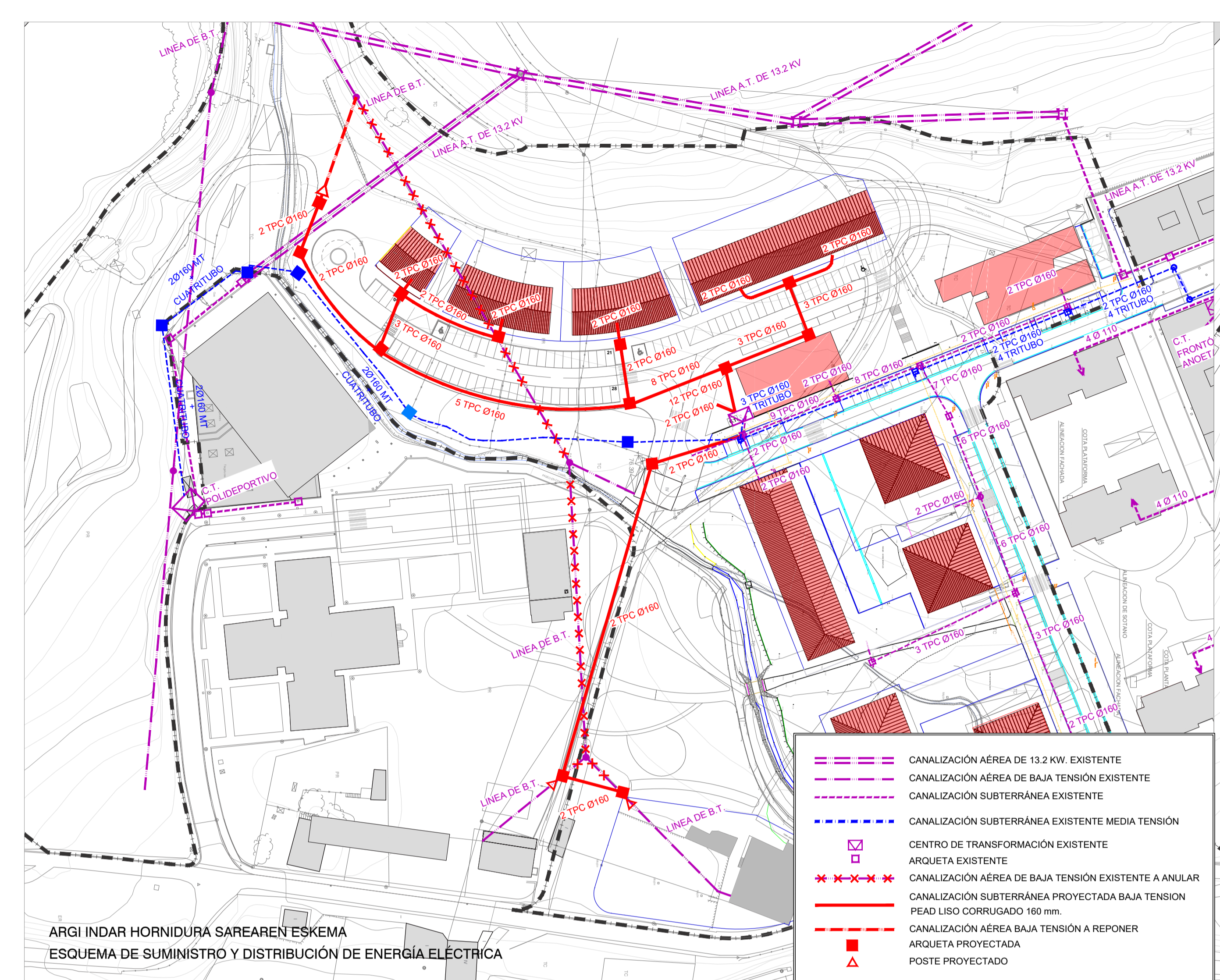
AZPIEGITURAK GAUR EGUN
INFRAESTRUCTURAS VIGENTE

HASIERAKO ONARPENA
APROBACIÓN INICIAL

ANOETAko "A-14 LASARBE" SEKTOREAREN PLAN
PARTZIALAREN ALDAKETA PUNTUALA
MODIFICACIÓN PUNTUAL DEL PLAN PARCIAL DEL SECTOR
"A-14 LASARBE" DE ANOETA

2024 MARTXOIA A1 1:1000 A3 1:2000

SUSTATZAILA: ANOETA LANTZEN, S.A.
IDAZLEAK: M. JOARISTI, HIRIGRAMA, GEOTECH, Ingenieros de Edificación



P07B
AZPIEGITURAK. PROPOSAMENA
INFRAESTRUCTURAS. PROPUESTA

HASIERAKO ONARPENA
APROBACIÓN INICIAL

ANOETako "A-14 LASARBE" SEKTOREAREN PLAN
PARTZIALAREN ALDAKETA PUNTUALA
MODIFICACIÓN PUNTUAL DEL PLAN PARCIAL DEL SECTOR
"A-14 LASARBE" DE ANOETA