

A.I.U. 7	46.095 m2
A.- ZONAS DE USO RESIDENCIAL	31.550 m2
E.1.- SIST. GENERAL VIARIO	457 m2
F.1.- SIST. GENERAL ESPACIOS LIBRES	82 m2
G.- SIST GENERAL EQUIP. COMUNITARIO	14.006 m2

A.I.U. 8	46.228 m2
A.- ZONAS DE USO RESIDENCIAL	34.765 m2
E.1.- SIST. GENERAL VIARIO	5.804 m2
F.1.- SIST. GENERAL ESPACIOS LIBRES	5.659 m2

Lurzoru hiritarra eta hirtargaria - Suelo urbano y urbanizable

- |   |  |   |
|---|--|---|
| Egoitza erabilerako eremuak - A.              |  | A. - Zonas de uso residencial                         |
| Jarduera ekonomirako eremuak - B.             |  | B. - Zonas de actividades económicas                  |
| Komunikabideen sistema orokorra - E.          |  | E. - Sistema general de comunicaciones                |
| Bide sareen sistema orokorra - E.1.           |  | E.1. - Sistema general viario                         |
| Herri jabariko tren erabilera - E.2.          |  | E.2. - Sistema general ferroviario                    |
| Espazio librearen sistema orokorra - F.       |  | F. - Sistemas generales de espacios libres            |
| Espazio librearen sistema orokorra - F.1.     |  | F.1. - Sistema general de espacios libres             |
| Ibai uberken sistema orokorra - F.2.          |  | F.2. - Sistema general de cauces fluviales            |
| Erkidegoko ekipamenduen sistema orokorra - G. |  | G. - Sistema general de equipamiento comunitario      |
| Azpiegitura zerbitzuen sistema orokorra - H.  |  | H. - Sistema general de infraestructuras de servicios |
| Hiri berrikuntzarako eremuak - R.             |  | R. - Zonas de renovación urbana                       |
- 
- Gainjarritako baldintzak - Condicionantes superpuestos
- |                                   |  |                              |
|-----------------------------------|--|------------------------------|
| Itsas-lehortar mugaketa           |  | Deslinde marítimo-terrestre  |
| Babes-zorgunea                    |  | Servidumbre de protección    |
| Urpetu daitekeen lurralde limitea |  | Franja territorial inundable |

ABOGADO REDACTOR:  
JON ORUE-ETXEBARRIA ITURRI  
*Orue Abogados S.L.P.*

ARQUITECTO COLABORADOR:  
FERNANDO RUIZ LACASA  
COAVN - 163.740

**BORRADOR DE LA MODIFICACION PUNTUAL DEL PGOU DE ASTIGARRAGA REFERIDA A LOS A.I.U 7 - "SANTIAGOMENDI ZAHARRA" Y 8 - "ARROBITXULO", ASÍ COMO AL ART.1.3.1 DE LAS NORMAS GENERALES - DOCUMENTO PARA LA SOLICITUD DE INICIO DE LA EVALUACION AMBIENTAL ESTRATÉGICA SIMPLIFICADA.**

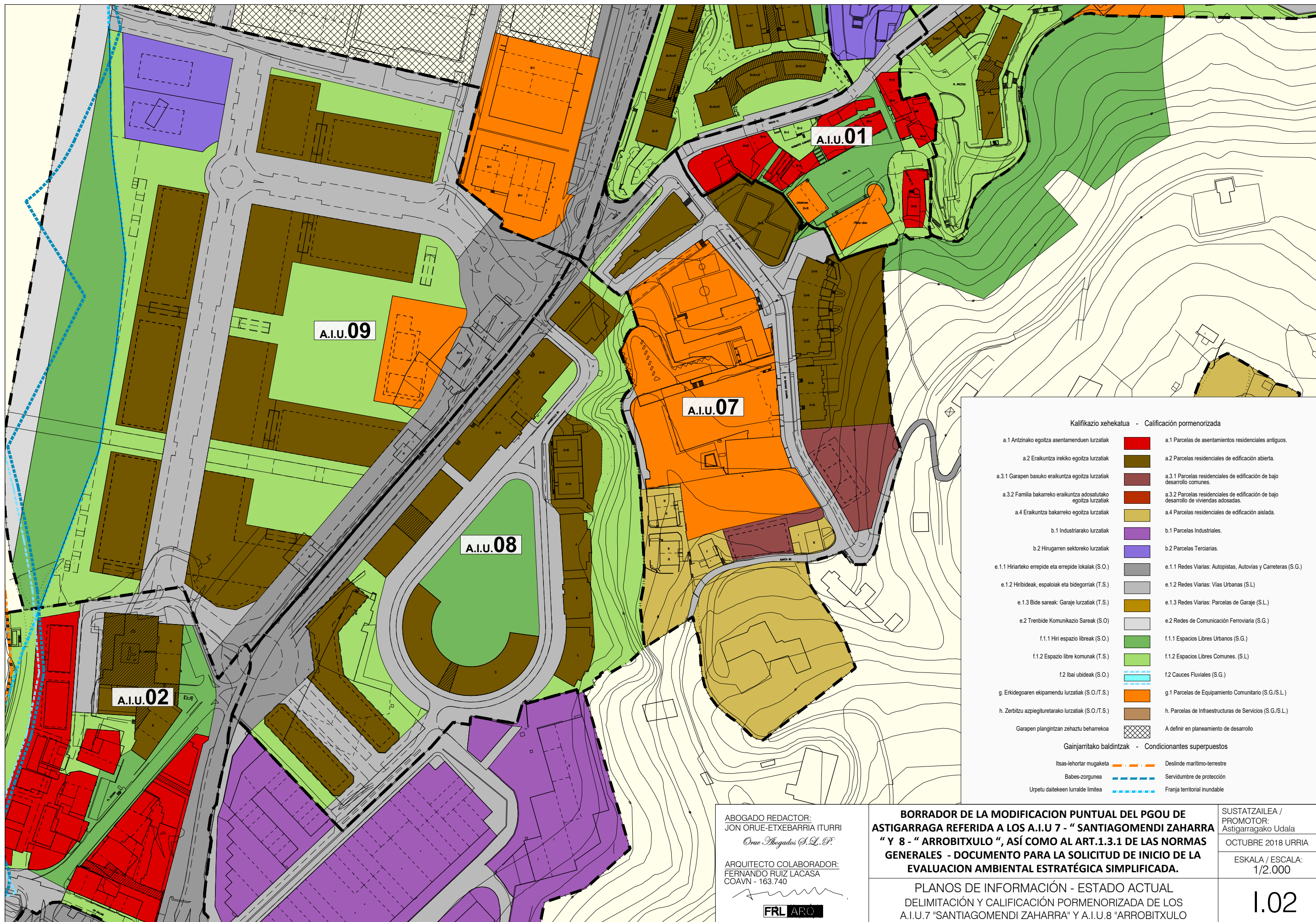
SUSTATZAILA / PROMOTOR:  
Astigarragako Udala

OCTUBRE 2018 URRIA

ESKALA / ESCALA:  
1/2.000

PLANOS DE INFORMACIÓN - ESTADO ACTUAL  
DELIMITACIÓN Y CALIFICACIÓN GLOBAL DE LOS A.I.U.7 "SANTIAGOMENDI ZAHARRA" Y A.I.U.8 "ARROBITXULO"

**I.01**



Kalifikazio xehekatua - Calificación pormenorizada	
a.1 Antzinako egoitza asentamenduen lurzatiak	<span style="color: red;">■</span> a.1 Parcelas de asentamientos residenciales antiguos.
a.2 Eraikuntza irekiko egoitza lurzatiak	<span style="color: brown;">■</span> a.2 Parcelas residenciales de edificación abierta.
a.3.1 Garapen baxuko eraikuntza egoitza lurzatiak	<span style="color: darkred;">■</span> a.3.1 Parcelas residenciales de edificación de bajo desarrollo comunes.
a.3.2 Familia bakareko eraikuntza adosatutako egoitza lurzatiak	<span style="color: red;">■</span> a.3.2 Parcelas residenciales de edificación de bajo desarrollo de viviendas adosadas.
a.4 Eraikuntza bakareko egoitza lurzatiak	<span style="color: gold;">■</span> a.4 Parcelas residenciales de edificación aislada.
b.1 Industriarako lurzatiak	<span style="color: purple;">■</span> b.1 Parcelas Industriales.
b.2 Hirugarren sektoreko lurzatiak	<span style="color: blue;">■</span> b.2 Parcelas Terciarias.
e.1.1 Hiriartero errepide eta errepide lokaiak (S.O.)	<span style="color: grey;">■</span> e.1.1 Redes Viarias: Autopistas, Autovías y Carreteras (S.G.)
e.1.2 Hiribideak, espaloiak eta bidegorriak (T.S.)	<span style="color: lightgrey;">■</span> e.1.2 Redes Viarias: Vías Urbanas (S.L.)
e.1.3 Bide sareak: Garaje lurzatiak (T.S.)	<span style="color: yellow;">■</span> e.1.3 Redes Viarias: Parcelas de Garaje (S.L.)
e.2 Trenbide Komunikazio Sareak (S.O.)	<span style="color: lightgrey;">■</span> e.2 Redes de Comunicación Ferroviaria (S.G.)
f.1.1 Hiri espazio libreak (S.O.)	<span style="color: green;">■</span> f.1.1 Espacios Libres Urbanos (S.G.)
f.1.2 Espazio libre komunak (T.S.)	<span style="color: lightgreen;">■</span> f.1.2 Espacios Libres Comunes. (S.L.)
f.2 Ibai ubideak (S.O.)	<span style="color: cyan;">■</span> f.2 Cauces Fluviales (S.G.)
g. Erkidegoren ekipamendu lurzatiak (S.O./T.S.)	<span style="color: orange;">■</span> g.1 Parcelas de Equipamiento Comunitario (S.G./S.L.)
h. Zerbitzu azpiegiturarako lurzatiak (S.O./T.S.)	<span style="color: brown;">■</span> h. Parcelas de Infraestructuras de Servicios (S.G./S.L.)
Garapen plangintzan zehaztu beharrekoa	<span style="color: grey;">■</span> A definir en planeamiento de desarrollo
Gainjarrirako baldintzak - Condicionantes superpuestos	
Itsas-lehortar mugaketa	<span style="color: orange;">---</span> Deslinde marítimo-terrestre
Babes-zorgunea	<span style="color: blue;">---</span> Servidumbre de protección
Urpetu dailekeen lurralde limitea	<span style="color: blue;">---</span> Franja territorial inundable

ABOGADO REDACTOR:  
JON ORUE-ETXEBARRIA ITURRI  
*Orue Abogados S.L.P.*

ARQUITECTO COLABORADOR:  
FERNANDO RUIZ LACASA  
COAVN - 163.740

**FRL ARO**

**BORRADOR DE LA MODIFICACION PUNTUAL DEL PGOU DE ASTIGARRAGA REFERIDA A LOS A.I.U 7 - "SANTIAGOMENDI ZAHARRA" Y 8 - "ARROBITXULO", ASÍ COMO AL ART.1.3.1 DE LAS NORMAS GENERALES - DOCUMENTO PARA LA SOLICITUD DE INICIO DE LA EVALUACION AMBIENTAL ESTRATÉGICA SIMPLIFICADA.**

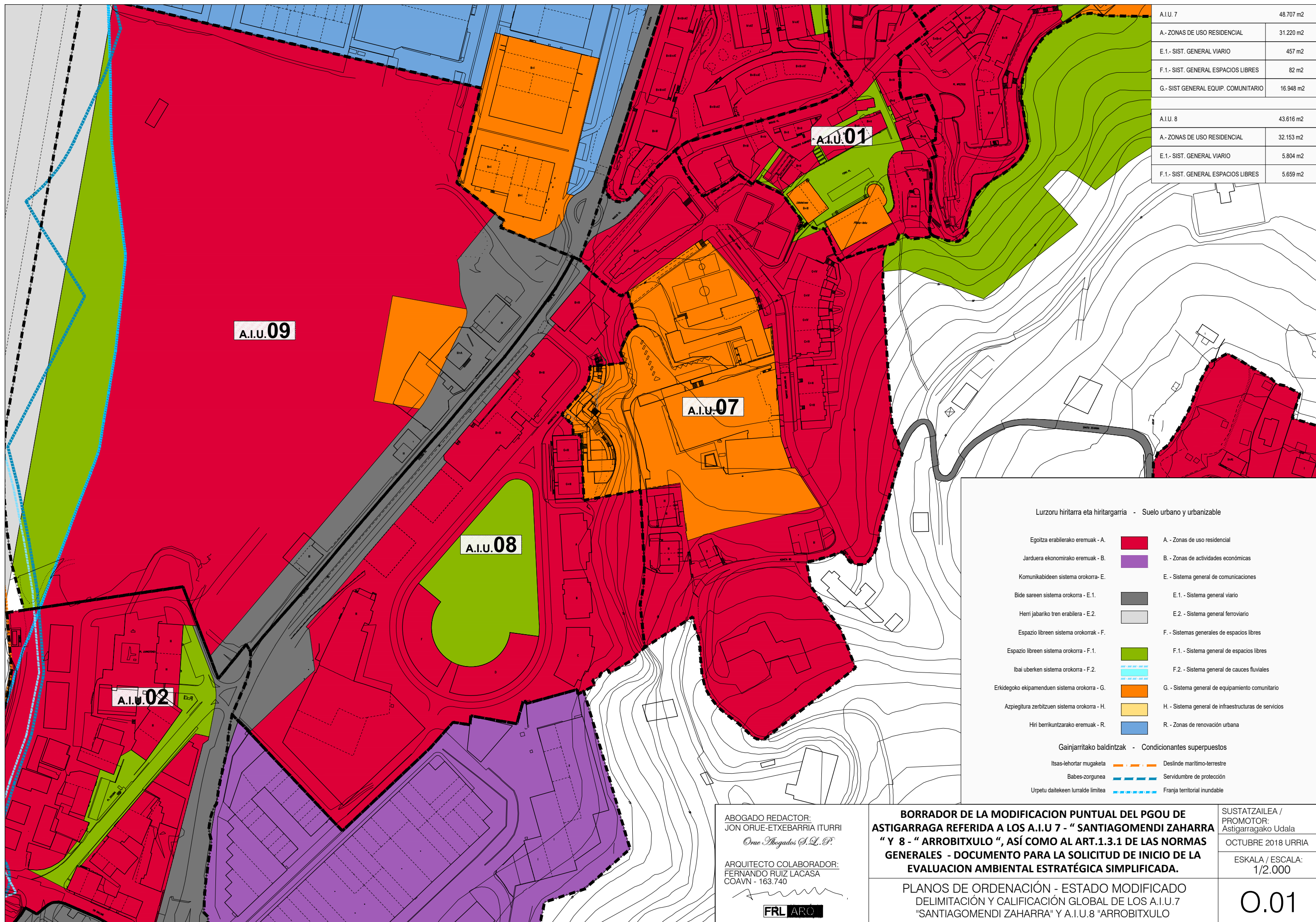
PLANOS DE INFORMACIÓN - ESTADO ACTUAL  
DELIMITACIÓN Y CALIFICACIÓN PORMENORIZADA DE LOS A.I.U.7 "SANTIAGOMENDI ZAHARRA" Y A.I.U.8 "ARROBITXULO"

SUSTATZAILEA / PROMOTOR:  
Astigarragako Udala

OCTUBRE 2018 URRIA

ESKALA / ESCALA:  
1/2.000

**1.02**



A.I.U. 7	48.707 m2
A.- ZONAS DE USO RESIDENCIAL	31.220 m2
E.1.- SIST. GENERAL VIARIO	457 m2
F.1.- SIST. GENERAL ESPACIOS LIBRES	82 m2
G.- SIST GENERAL EQUIP. COMUNITARIO	16.948 m2

A.I.U. 8	43.616 m2
A.- ZONAS DE USO RESIDENCIAL	32.153 m2
E.1.- SIST. GENERAL VIARIO	5.804 m2
F.1.- SIST. GENERAL ESPACIOS LIBRES	5.659 m2

Lurzoru hiritarra eta hiritargaria - Suelo urbano y urbanizable

- |   |  |   |
|---|--|---|
| Egoitza erabilerako eremuak - A.              |  | A. - Zonas de uso residencial                         |
| Jarduera ekonomirako eremuak - B.             |  | B. - Zonas de actividades económicas                  |
| Komunikabideen sistema orokorra - E.          |  | E. - Sistema general de comunicaciones                |
| Bide sareen sistema orokorra - E.1.           |  | E.1. - Sistema general viario                         |
| Herri jabariko tren erabilera - E.2.          |  | E.2. - Sistema general ferroviario                    |
| Espazio libreen sistema orokorra - F.         |  | F. - Sistemas generales de espacios libres            |
| Espazio libreen sistema orokorra - F.1.       |  | F.1. - Sistema general de espacios libres             |
| Ibai uberken sistema orokorra - F.2.          |  | F.2. - Sistema general de cauces fluviales            |
| Erkidegoko ekipamenduen sistema orokorra - G. |  | G. - Sistema general de equipamiento comunitario      |
| Azpiegitura zerbitzuen sistema orokorra - H.  |  | H. - Sistema general de infraestructuras de servicios |
| Hiri berrikuntzarako eremuak - R.             |  | R. - Zonas de renovación urbana                       |
- 
- Gainjarritako baldintzak - Condicionantes superpuestos
- |                                   |  |                              |
|-----------------------------------|--|------------------------------|
| Itsas-lehortar mugaketa           |  | Deslinde marítimo-terrestre  |
| Babes-zorgunea                    |  | Servidumbre de protección    |
| Urpetu daitekeen lurralde limitea |  | Franja territorial inundable |

ABOGADO REDACTOR:  
JON ORUE-ETXEBARRIA ITURRI  
*Orue Abogados S.L.P.*

ARQUITECTO COLABORADOR:  
FERNANDO RUIZ LACASA  
COAVN - 163.740

**BORRADOR DE LA MODIFICACION PUNTUAL DEL PGOU DE ASTIGARRAGA REFERIDA A LOS A.I.U 7 - "SANTIAGOMENDI ZAHARRA" Y 8 - "ARROBITXULO", ASÍ COMO AL ART.1.3.1 DE LAS NORMAS GENERALES - DOCUMENTO PARA LA SOLICITUD DE INICIO DE LA EVALUACION AMBIENTAL ESTRATÉGICA SIMPLIFICADA.**

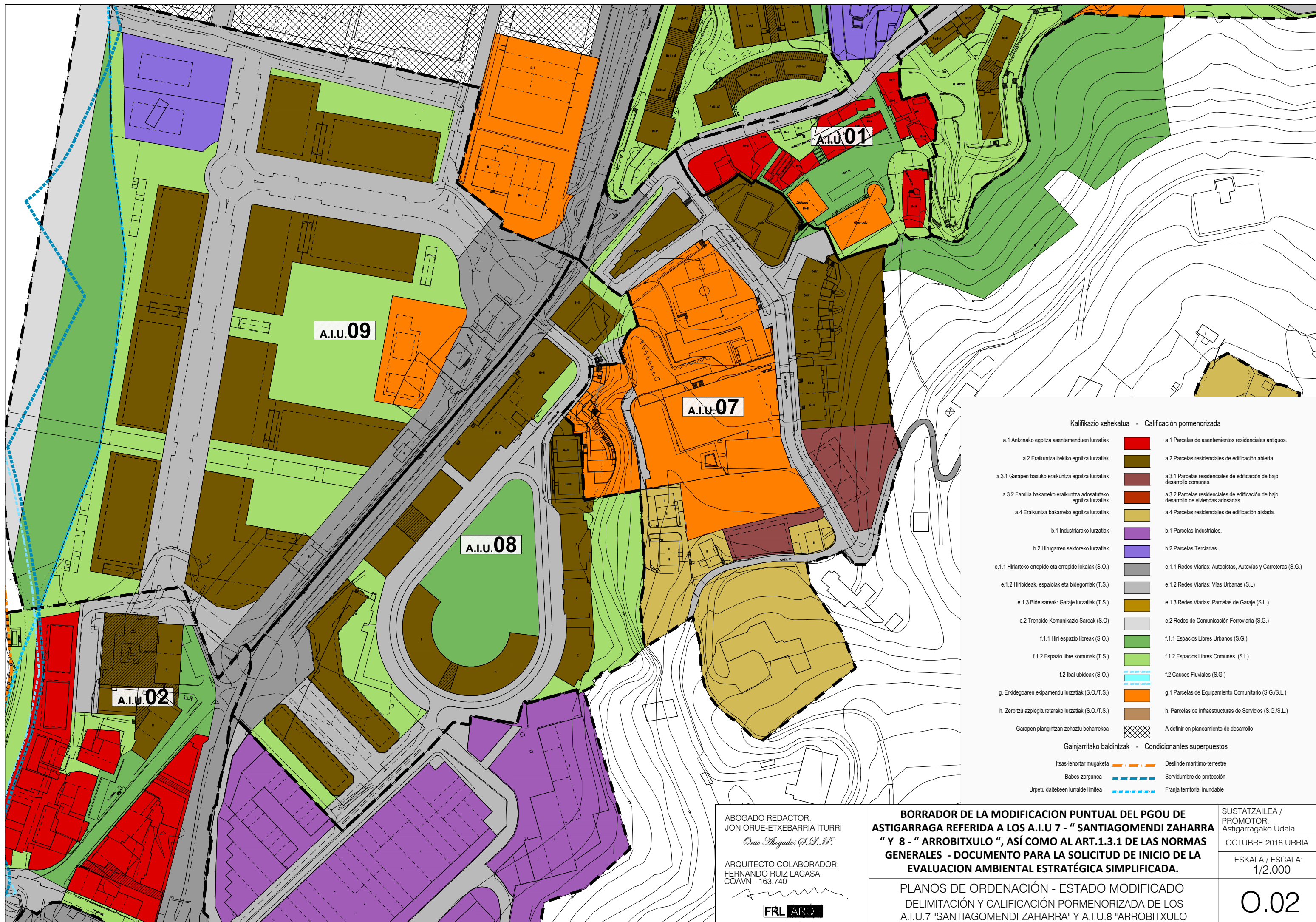
SUSTATZAILA / PROMOTOR:  
Astigarragako Udala

OCTUBRE 2018 URRIA

ESKALA / ESCALA:  
1/2.000

PLANOS DE ORDENACIÓN - ESTADO MODIFICADO  
DELIMITACIÓN Y CALIFICACIÓN GLOBAL DE LOS A.I.U.7 "SANTIAGOMENDI ZAHARRA" Y A.I.U.8 "ARROBITXULO"

**O.01**



Kalifikazio xehekatua - Calificación pormenorizada		
a.1 Antzinako egoitza asentamenduen lurzatiak		a.1 Parcelas de asentamientos residenciales antiguos.
a.2 Eraikuntza irekiko egoitza lurzatiak		a.2 Parcelas residenciales de edificación abierta.
a.3.1 Garapen baxuko eraikuntza egoitza lurzatiak		a.3.1 Parcelas residenciales de edificación de bajo desarrollo comunes.
a.3.2 Familia bakareko eraikuntza adosatutako egoitza lurzatiak		a.3.2 Parcelas residenciales de edificación de bajo desarrollo de viviendas adosadas.
a.4 Eraikuntza bakareko egoitza lurzatiak		a.4 Parcelas residenciales de edificación aislada.
b.1 Industriarako lurzatiak		b.1 Parcelas Industriales.
b.2 Hirugarren sektoreko lurzatiak		b.2 Parcelas Terciarias.
e.1.1 Hiriartero errepide eta errepide lokaiak (S.O.)		e.1.1 Redes Viarias: Autopistas, Autovías y Carreteras (S.G.)
e.1.2 Hiribideak, espaloiak eta bidegorriak (T.S.)		e.1.2 Redes Viarias: Vías Urbanas (S.L.)
e.1.3 Bide sareak: Garaje lurzatiak (T.S.)		e.1.3 Redes Viarias: Parcelas de Garaje (S.L.)
e.2 Trenbide Komunikazio Sareak (S.O.)		e.2 Redes de Comunicación Ferroviaria (S.G.)
f.1.1 Hiri espazio libreak (S.O.)		f.1.1 Espacios Libres Urbanos (S.G.)
f.1.2 Espazio libre komunak (T.S.)		f.1.2 Espacios Libres Comunes. (S.L.)
f.2 Ibai ubideak (S.O.)		f.2 Cauces Fluviales (S.G.)
g. Erdikogoren ekipamendu lurzatiak (S.O./T.S.)		g.1 Parcelas de Equipamiento Comunitario (S.G./S.L.)
h. Zerbitzu azpiegiturarako lurzatiak (S.O./T.S.)		h. Parcelas de Infraestructuras de Servicios (S.G./S.L.)
Garapen plangintzan zehaztu beharrekoa		A definir en planeamiento de desarrollo
Gainjarritako baldintzak - Condicionantes superpuestos		
Itsas-lehortar mugaketa		Deslinde marítimo-terrestre
Babes-zorgunea		Servidumbre de protección
Urpetu dailekeen lurralde limitea		Franja territorial inundable

ABOGADO REDACTOR:  
JON ORUE-ETXEBARRIA ITURRI  
*Orue Abogados S.L.P.*

ARQUITECTO COLABORADOR:  
FERNANDO RUIZ LACASA  
COAVN - 163.740

**BORRADOR DE LA MODIFICACION PUNTUAL DEL PGOU DE ASTIGARRAGA REFERIDA A LOS A.I.U 7 - "SANTIAGOMENDI ZAHARRA" Y 8 - "ARROBITXULO", ASÍ COMO AL ART.1.3.1 DE LAS NORMAS GENERALES - DOCUMENTO PARA LA SOLICITUD DE INICIO DE LA EVALUACION AMBIENTAL ESTRATÉGICA SIMPLIFICADA.**

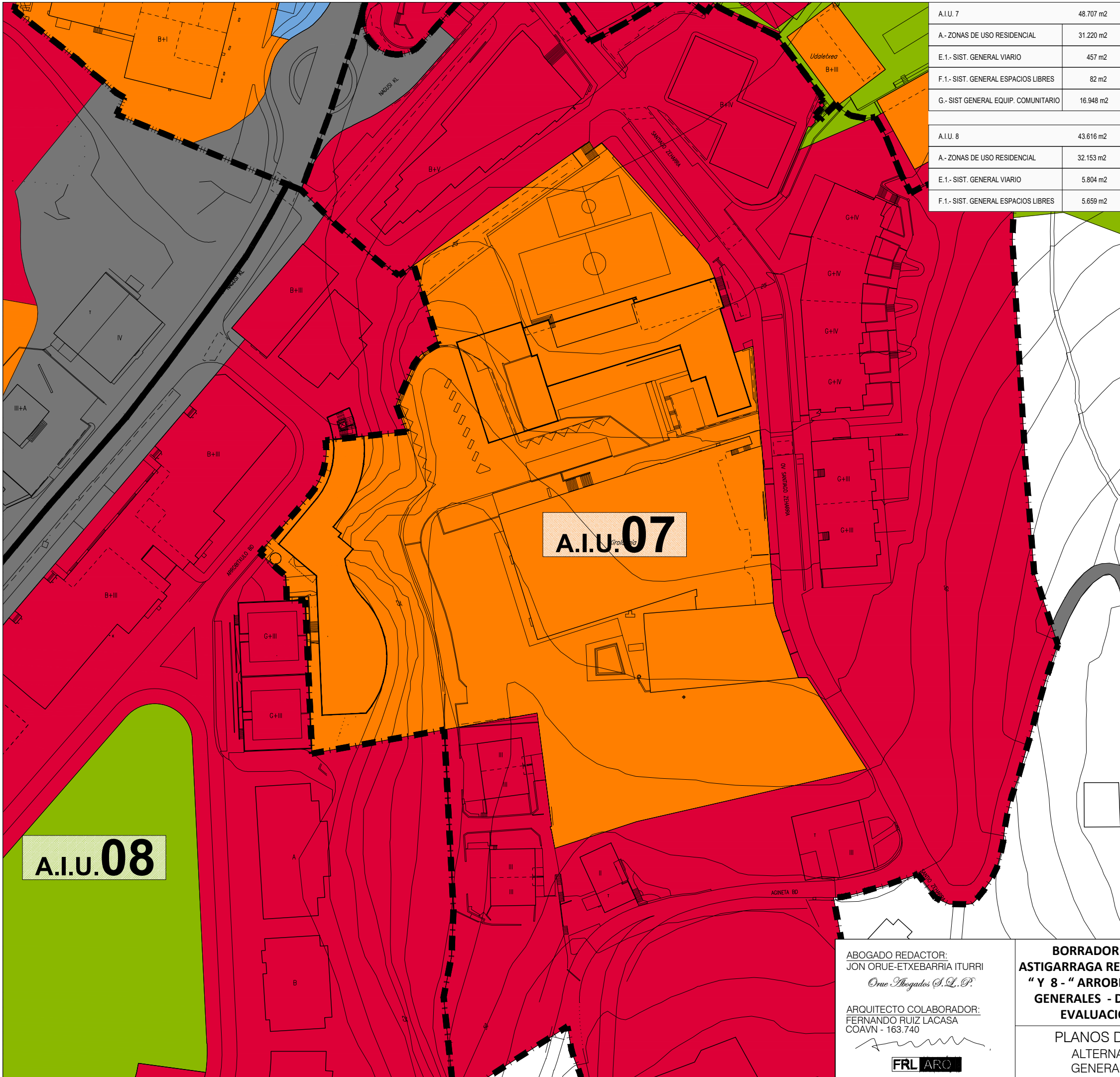
PLANOS DE ORDENACIÓN - ESTADO MODIFICADO  
DELIMITACIÓN Y CALIFICACIÓN PORMENORIZADA DE LOS A.I.U.7 "SANTIAGOMENDI ZAHARRA" Y A.I.U.8 "ARROBITXULO"

SUSTATZAILEA / PROMOTOR:  
Astigarragako Udala

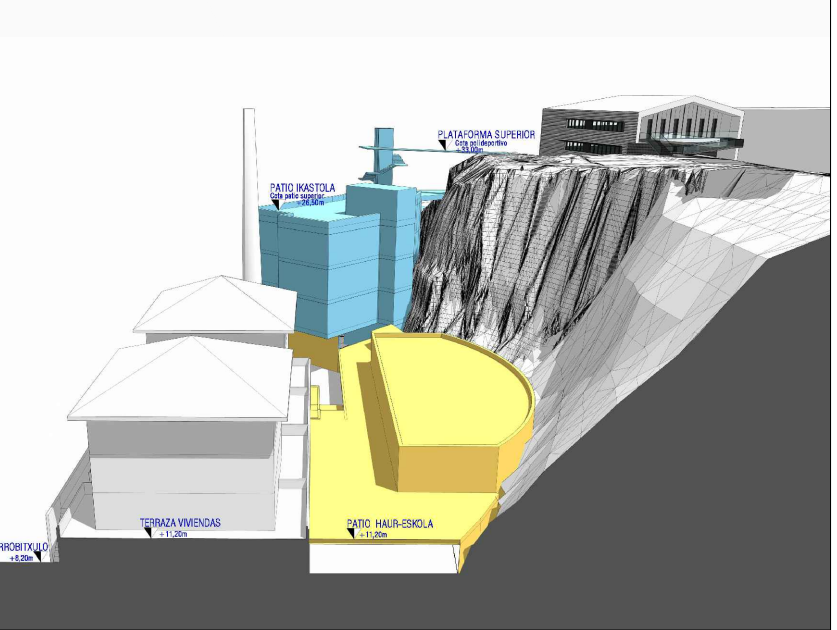
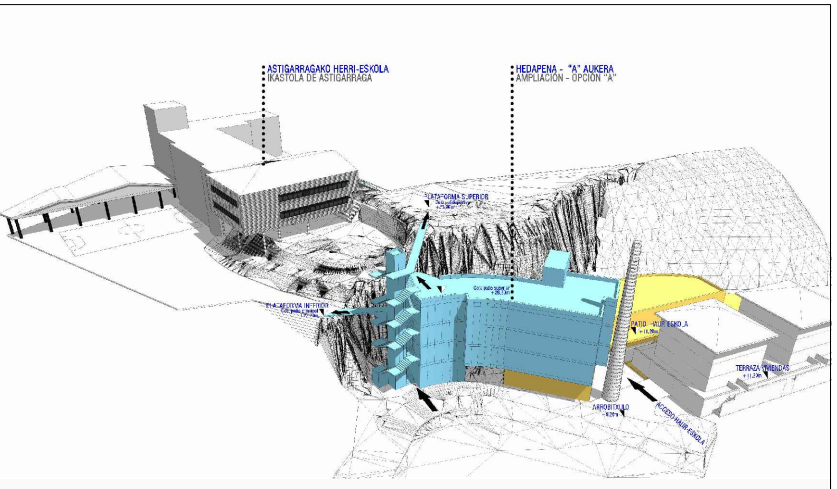
OCTUBRE 2018 URRIA

ESKALA / ESCALA:  
1/2.000

**0.02**



A.I.U. 7	48.707 m2
A.- ZONAS DE USO RESIDENCIAL	31.220 m2
E.1.- SIST. GENERAL VIARIO	457 m2
F.1.- SIST. GENERAL ESPACIOS LIBRES	82 m2
G.- SIST GENERAL EQUIP. COMUNITARIO	16.948 m2
A.I.U. 8	43.616 m2
A.- ZONAS DE USO RESIDENCIAL	32.153 m2
E.1.- SIST. GENERAL VIARIO	5.804 m2
F.1.- SIST. GENERAL ESPACIOS LIBRES	5.659 m2



Lurzoru hiritarra eta hirtargaria - Suelo urbano y urbanizable

Egoitza erabilerako eremuak - A.		A. - Zonas de uso residencial
Jarduera ekonomirako eremuak - B.		B. - Zonas de actividades económicas
Komunikabideen sistema orokorra - E.		E. - Sistema general de comunicaciones
Bide sareen sistema orokorra - E.1.		E.1. - Sistema general viario
Herri jabariko tren erabilera - E.2.		E.2. - Sistema general ferroviario
Espazio libreen sistema orokorrak - F.		F. - Sistemas generales de espacios libres
Espazio libreen sistema orokorra - F.1.		F.1. - Sistema general de espacios libres
Ibai uberken sistema orokorra - F.2.		F.2. - Sistema general de cauces fluviales
Erkidegoko ekipamenduen sistema orokorra - G.		G. - Sistema general de equipamiento comunitario
Azpiegitura zerbitzuen sistema orokorra - H.		H. - Sistema general de infraestructuras de servicios
Hiri berrikuntzarako eremuak - R.		R. - Zonas de renovación urbana

Gainjarritako baldintzak - Condicionantes superpuestos

Itsas-lehortar mugaketa		Deslinde marítimo-terrestre
Babes-zorgunea		Servidumbre de protección
Urpetu daitekeen lurralde limitea		Franja territorial inundable

**A.I.U.08**

**A.I.U.07**

ABOGADO REDACTOR:  
JON ORUE-ETXEBARRIA ITURRI  
*Orue Abogados S.L.P.*

ARQUITECTO COLABORADOR:  
FERNANDO RUIZ LACASA  
COAVN - 163.740

**FRL ARO**

**BORRADOR DE LA MODIFICACION PUNTUAL DEL PGOU DE ASTIGARRAGA REFERIDA A LOS A.I.U 7 - "SANTIAGOMENDI ZAHARRA" Y 8 - "ARROBITXULO", ASÍ COMO AL ART.1.3.1 DE LAS NORMAS GENERALES - DOCUMENTO PARA LA SOLICITUD DE INICIO DE LA EVALUACION AMBIENTAL ESTRATÉGICA SIMPLIFICADA.**

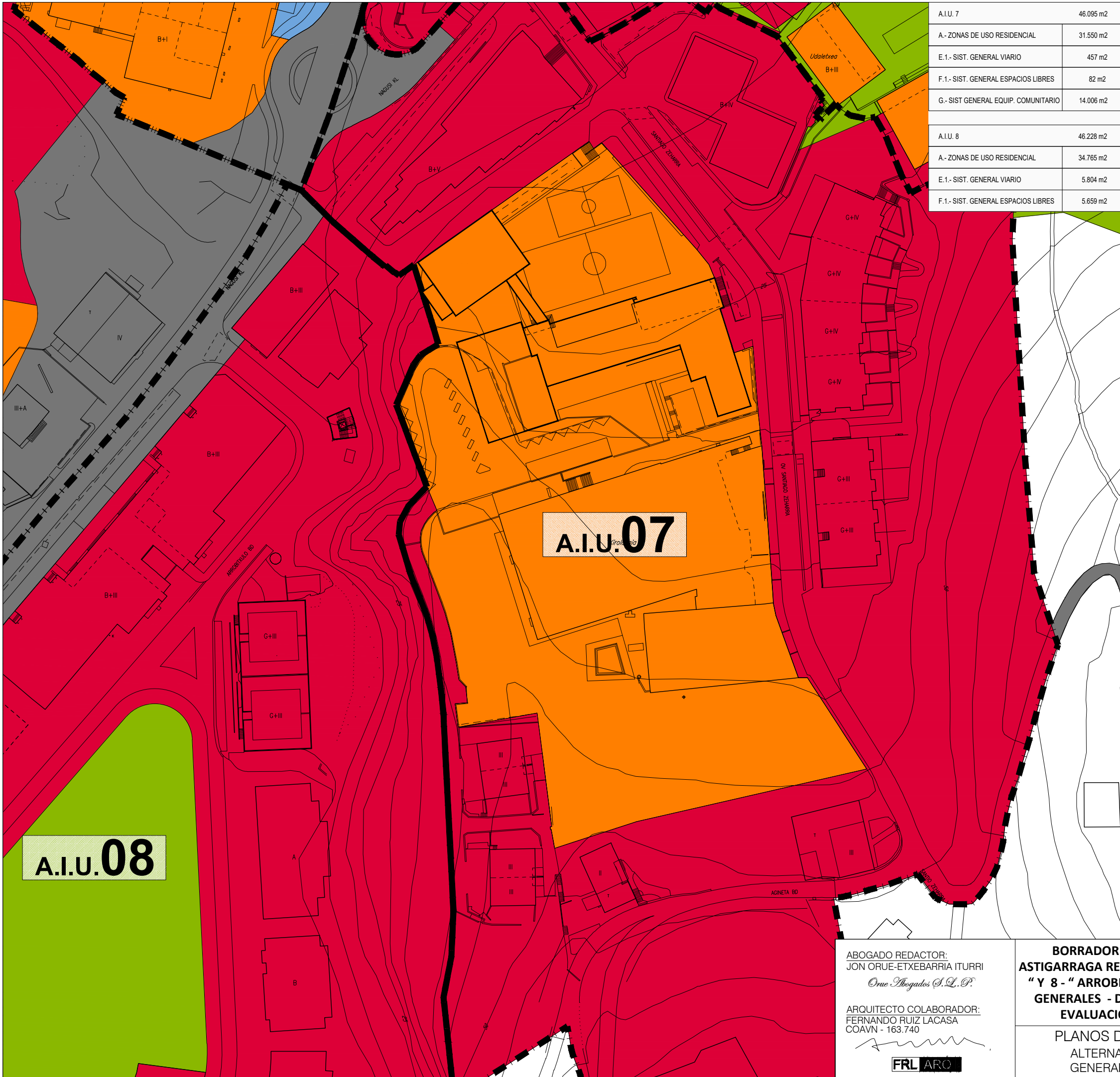
PLANOS DE ORDENACIÓN - CALIFICACIÓN GLOBAL  
ALTERNATIVA Nº1 PARA LA AMPLIACIÓN DEL SISTEMA GENERAL DE EQUIPAMIENTO COMUNITARIO DOCENTE

SUSTATZAILEA / PROMOTOR:  
Astigarragako Udala

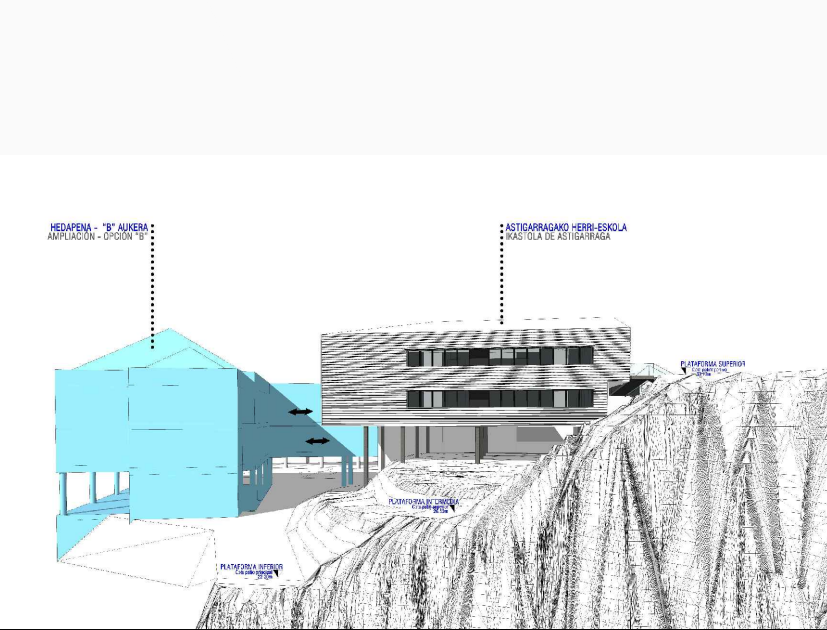
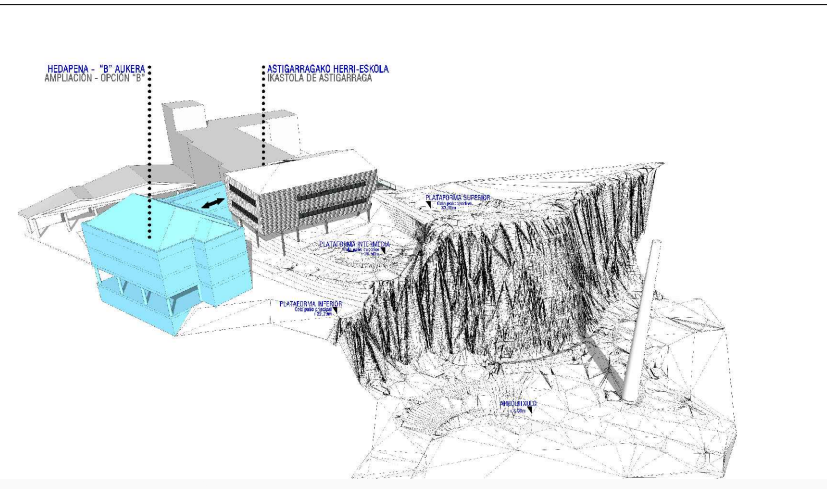
OCTUBRE 2018 URRIA

ESKALA / ESCALA:  
1/1.000

**0.03**



A.I.U. 7	46.095 m2
A.- ZONAS DE USO RESIDENCIAL	31.550 m2
E.1.- SIST. GENERAL VIARIO	457 m2
F.1.- SIST. GENERAL ESPACIOS LIBRES	82 m2
G.- SIST GENERAL EQUIP. COMUNITARIO	14.006 m2
A.I.U. 8	46.228 m2
A.- ZONAS DE USO RESIDENCIAL	34.765 m2
E.1.- SIST. GENERAL VIARIO	5.804 m2
F.1.- SIST. GENERAL ESPACIOS LIBRES	5.659 m2



**A.I.U.07**

**A.I.U.08**

Lurzoru hiritarra eta hiritargaria - Suelo urbano y urbanizable

- |   |  |   |
|---|--|---|
| Egoitza erabilerako eremuak - A.              |  | A. - Zonas de uso residencial                         |
| Jarduera ekonomirako eremuak - B.             |  | B. - Zonas de actividades económicas                  |
| Komunikabideen sistema orokorra - E.          |  | E. - Sistema general de comunicaciones                |
| Bide sareen sistema orokorra - E.1.           |  | E.1. - Sistema general viario                         |
| Herri jabariko tren erabilera - E.2.          |  | E.2. - Sistema general ferroviario                    |
| Espazio libreen sistema orokorrak - F.        |  | F. - Sistemas generales de espacios libres            |
| Espazio libreen sistema orokorra - F.1.       |  | F.1. - Sistema general de espacios libres             |
| Ibai uberken sistema orokorra - F.2.          |  | F.2. - Sistema general de cauces fluviales            |
| Erkidegoko ekipamenduen sistema orokorra - G. |  | G. - Sistema general de equipamiento comunitario      |
| Azpiegitura zerbitzuen sistema orokorra - H.  |  | H. - Sistema general de infraestructuras de servicios |
| Hiri berrikuntzarako eremuak - R.             |  | R. - Zonas de renovación urbana                       |
- 
- Gainjarritako baldintzak - Condicionantes superpuestos
- |                                   |  |                              |
|-----------------------------------|--|------------------------------|
| Itsas-lehortar mugaketa           |  | Deslinde marítimo-terrestre  |
| Babes-zorgunea                    |  | Servidumbre de protección    |
| Urpetu daitekeen lurralde limitea |  | Franja territorial inundable |

ABOGADO REDACTOR:  
JON ORUE-ETXEBARRIA ITURRI  
*Orue Abogados S.L.P.*

ARQUITECTO COLABORADOR:  
FERNANDO RUIZ LACASA  
COAVN - 163.740

**FRL ARO**

**BORRADOR DE LA MODIFICACION PUNTUAL DEL PGOU DE ASTIGARRAGA REFERIDA A LOS A.I.U 7 - " SANTIAGOMENDI ZAHARRA " Y 8 - " ARROBITXULO ", ASÍ COMO AL ART.1.3.1 DE LAS NORMAS GENERALES - DOCUMENTO PARA LA SOLICITUD DE INICIO DE LA EVALUACION AMBIENTAL ESTRATÉGICA SIMPLIFICADA.**

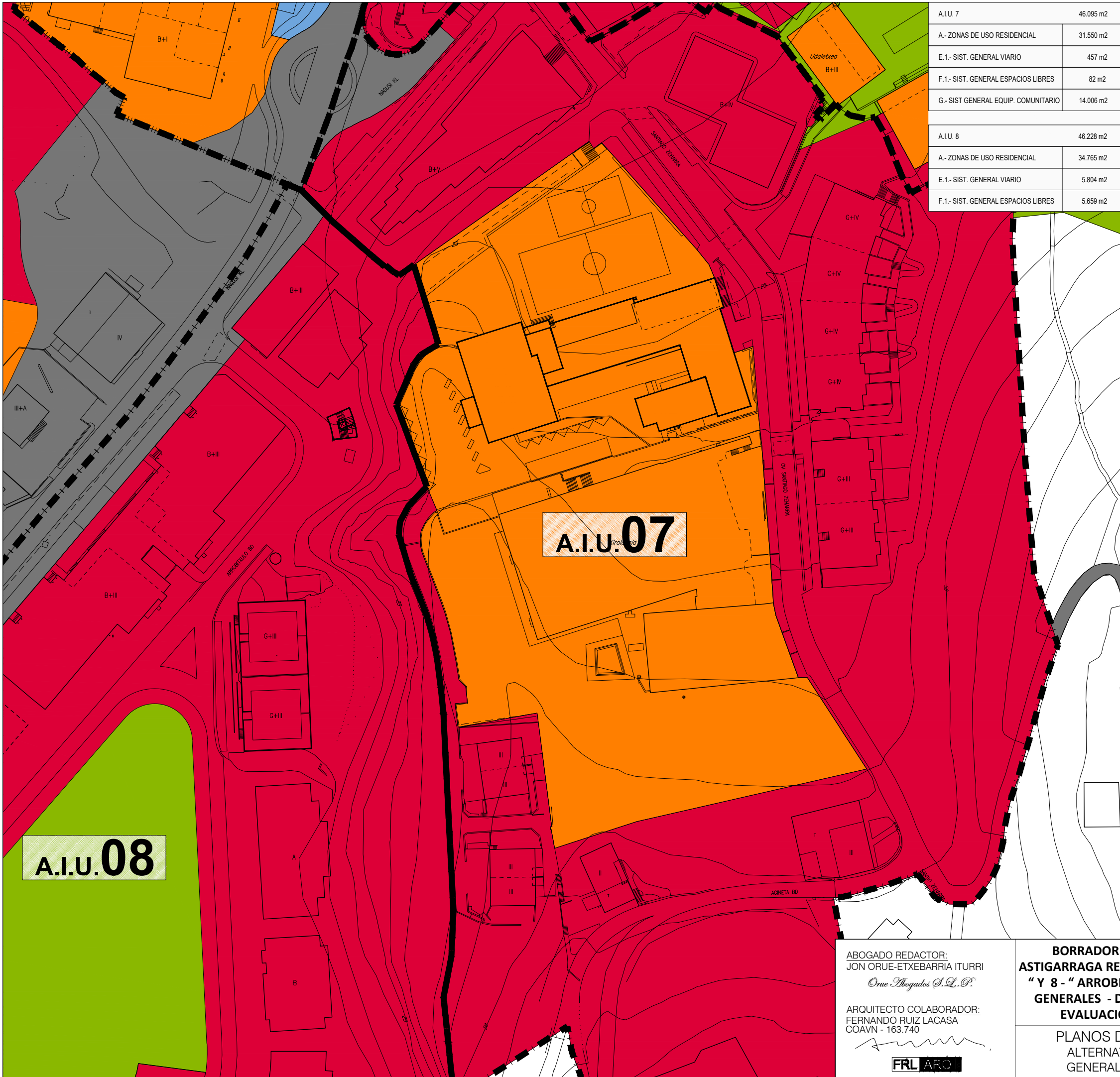
PLANOS DE ORDENACIÓN - CALIFICACIÓN GLOBAL  
ALTERNATIVA Nº2 PARA LA AMPLIACIÓN DEL SISTEMA GENERAL DE EQUIPAMIENTO COMUNITARIO DOCENTE

SUSTATZAILEA / PROMOTOR:  
Astigarragako Udala

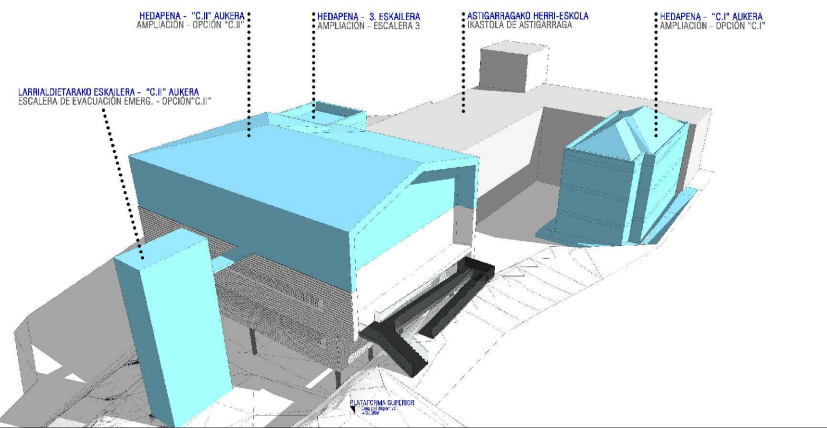
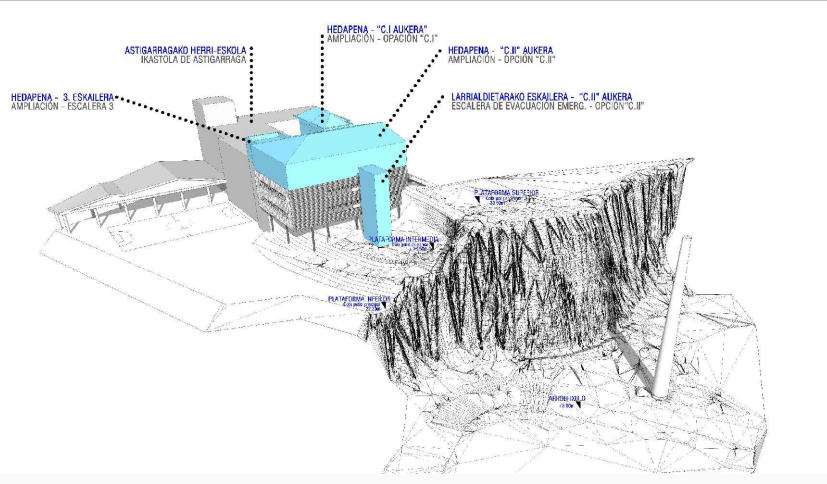
OCTUBRE 2018 URRIA

ESKALA / ESCALA:  
1/1.000

**0.04**



A.I.U. 7	46.095 m2
A.- ZONAS DE USO RESIDENCIAL	31.550 m2
E.1.- SIST. GENERAL VIARIO	457 m2
F.1.- SIST. GENERAL ESPACIOS LIBRES	82 m2
G.- SIST GENERAL EQUIP. COMUNITARIO	14.006 m2
<hr/>	
A.I.U. 8	46.228 m2
A.- ZONAS DE USO RESIDENCIAL	34.765 m2
E.1.- SIST. GENERAL VIARIO	5.804 m2
F.1.- SIST. GENERAL ESPACIOS LIBRES	5.659 m2



Lurzoru hiritarra eta hirtargaria - Suelo urbano y urbanizable

Egoitza erabilerako eremuak - A.		A. - Zonas de uso residencial
Jarduera ekonomirako eremuak - B.		B. - Zonas de actividades económicas
Komunikabideen sistema orokorra - E.		E. - Sistema general de comunicaciones
Bide sareen sistema orokorra - E.1.		E.1. - Sistema general viario
Herri jabariko tren erabilera - E.2.		E.2. - Sistema general ferroviario
Espazio libreen sistema orokorrak - F.		F. - Sistemas generales de espacios libres
Espazio libreen sistema orokorra - F.1.		F.1. - Sistema general de espacios libres
Ibai uberken sistema orokorra - F.2.		F.2. - Sistema general de cauces fluviales
Erkidegoko ekipamenduen sistema orokorra - G.		G. - Sistema general de equipamiento comunitario
Azpiegitura zerbitzuen sistema orokorra - H.		H. - Sistema general de infraestructuras de servicios
Hiri berrikuntzarako eremuak - R.		R. - Zonas de renovación urbana

Gainjarritako baldintzak - Condicionantes superpuestos

Itsas-lehortar mugaketa		Deslinde marítimo-terrestre
Babes-zorgunea		Servidumbre de protección
Urpetu daitekeen lurralde limitea		Franja territorial inundable

**A.I.U.08**

**A.I.U.07**

ABOGADO REDACTOR:  
JON ORUE-ETXEBARRIA ITURRI  
*Orue Abogados S.L.P.*

ARQUITECTO COLABORADOR:  
FERNANDO RUIZ LACASA  
COAVN - 163.740

**BORRADOR DE LA MODIFICACION PUNTUAL DEL PGOU DE ASTIGARRAGA REFERIDA A LOS A.I.U 7 - " SANTIAGOMENDI ZAHARRA " Y 8 - " ARROBITXULO ", ASÍ COMO AL ART.1.3.1 DE LAS NORMAS GENERALES - DOCUMENTO PARA LA SOLICITUD DE INICIO DE LA EVALUACION AMBIENTAL ESTRATÉGICA SIMPLIFICADA.**

PLANOS DE ORDENACIÓN - CALIFICACIÓN GLOBAL ALTERNATIVA Nº3 PARA LA AMPLIACIÓN DEL SISTEMA GENERAL DE EQUIPAMIENTO COMUNITARIO DOCENTE

SUSTATZAILEA / PROMOTOR:  
Astigarragako Udala

OCTUBRE 2018 URRIA

ESKALA / ESCALA:  
1/1.000

**0.05**