

Arama

Proiektua / proyecto:

Aramako 1 Sektoreko Plan Partziala

PLAN PARCIAL SECTOR 1 - ARAMA

Fasea / fase:

HASERAKO ONARPENA
APROBACION INICIAL

Data / fecha:

2018KO MARTXOA
MARZO 2018

Sustatzailea / promotor:

ARAMAKO UDALA

Planoa / plano:

INFORMAZIO PLANOAK
PLANOS DE INFORMACION

I-01

KOKAPENA
SITUACION

Eskala / escala:

1/ 5.000

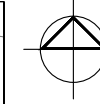
Idazle taldea / equipo redactor:

Maidier Romo Arizmendi, arkitektoa

Jon Orue-Etxebarria Iturri, abokatua



0 | 100 | 500 m



Arama

Proiektua / proyecto:

Aramako 1 Sektoreko Plan Partziala

PLAN PARCIAL

SECTOR 1 - ARAMA

Fasea / fase:

HASERAKO ONARPENA

APROBACION INICIAL

Data / fecha:

2018KO MARTXOA

MARZO 2018

Sustatzailea / promotor:

ARAMAKO UDALA

Planoa / plano:

INFORMAZIO PLANOAK

PLANOS DE INFORMACION

I-02

Gaur egungo egoera

TOPOGRAFIKOA ETA PARTZELARIOA

Estado actual

TOPOGRAFICO Y PARCELARIO

Eskala / escala:

1/ 1.000

Idazle taldea / equipo redactor:

Maidier Romo Arizmendi, arkitektoa

Jon Orue-Etxebarria Iturri, abokatua



	Delimitacion del Sector 1 - Arama		Parcela 1. Referencia Catastral 01.212	5.249,08 m2		Parcela 5. Referencia Catastral 01.031	2.225,55 m2
	Superficie total 12.156,98 m2		Parcela 2. Referencia Catastral 01.035	2.068,90 m2		Parcela 6. Referencia Catastral 01.235	80,46 m2
			Parcela 3. Referencia Catastral 01.204	775,23 m2		Camino público	163,68 m2
			Parcela 4. Referencia Catastral 01.031	1.594,07 m2			

Arama

Proiektua / proyecto:

Aramako 1 Sektoreko Plan Partziala

PLAN PARCIAL

SECTOR 1 - ARAMA

Fasea / fase:

HASERAKO ONARPENA

APROBACION INICIAL

Data / fecha:

2018KO MARTXOA

MARZO 2018

Sustatzailea / promotor:

ARAMAKO UDALA

Planoa / plano:

INFORMAZIO PLANOAK

PLANOS DE INFORMACION

I-03

Egiturazko antolamendua

SAILKAPENA ETA KALIFIKAZIO

OROKORRA

Aramako H.A.P.O.aren araberakoa

Ordenación estructural

CLASIFICACION Y CALIFICACION

según P.G.O.U. de Arama

Eskala / escala:

1/ 1.000


Idazle taldea / equipo redactor:

Maidier Romo Arizmendi, arkitektoa

Jon Orue-Etxebarria Iturri, abokatua



--- Lurzoru hiritargariaren mugapena



A.10 Etxebizitza eremua

Límite del suelo urbanizable

A.10 Zonas residenciales

Arama

Proiektua / proyecto:

Aramako 1 Sektoreko Plan Partziala

PLAN PARCIAL

SECTOR 1 - ARAMA

Fasea / fase:

HASERAKO ONARPENA

APROBACION INICIAL

Data / fecha:

2018KO MARTXOA

MARZO 2018

Sustatzailea / promotor:

ARAMAKO UDALA

Planoa / plano:

INFORMAZIO PLANOAK

PLANOS DE INFORMACION

I-04

Aramako H.A.P.O.aren araberako
ANTOLAMENDU ORIENTAGARRIA
ORDENACION ORIENTATIVA
según el P.G.O.U. de Arama

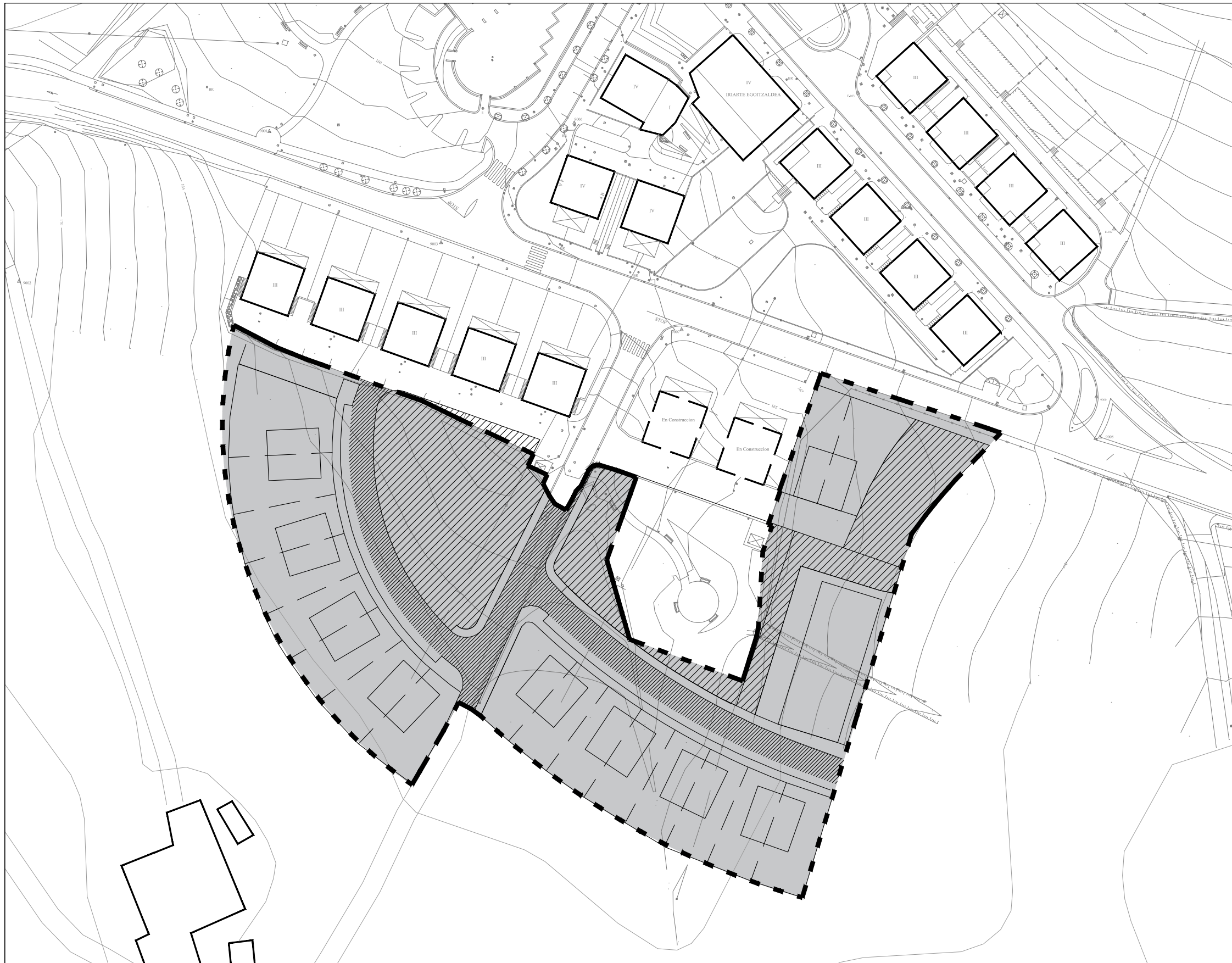
Eskala / escala:

1/ 1.000

Idazle taldea / equipo redactor:

Maidier Romo Arizmendi, arkitektoa

Jon Orue-Etxebarria Iturri, abokatua



--- Lurzoru hiritargariaren mugapena

Límite del suelo urbanizable

■ Lurzoru hiritargaria

Suelo urbanizable

▨ Aisiguneak

Sistema de espacios libres

▨ Ibilbideak

Viario