

SITUACIÓN

A.I.U.2 ARALARKO PAPELERA
**AMEZKETAKO ARAU
 SUBSIDIARIOEN
 ALDAKETA PUNTUALA**
**MODIFICACIÓN PUNTUAL
 DE LAS NN.SS. DE
 AMEZKETA**
 Ingurumenaren Gaietako
 Eraginaren Ebaluazio
 Estrategikoaren Hasierako
 Eskara
 Solicitud de Inicio
 Evaluación Ambiental
 Estratégica
 julio 2015 uztaila
 AMEZKETA (GIPIZKOA)




eskala
 escala
 A1: 1/2000
 A3: 1/4000

**KOKAPENA
 SITUACIÓN**

1

01_SITUACION.dwg





A.I.U.2 ARALARKO PAPELERA
**AMEZKETAKO ARAU
 SUBSIDIARIOEN
 ALDAKETA PUNTUALA**
**MODIFICACIÓN PUNTUAL
 DE LAS NN.SS. DE
 AMEZKETA**
 Ingurumenaren Gaietako
 Eraginaren Ebaluazio
 Estrategikoaren Hasierako
 Eskara
 Solicitud de Inicio
 Evaluación Ambiental
 Estratégica
 julio 2015 uztaila
 AMEZKETA (GIPUZKOA)

 AMEZKETAKO UDALA

eskala
 escala
 A1: 1/750
 A3: 1/1500

planoa
 plano
**ORAINGO EGOERA
 PLANTA OROKORRA
 ESTADO ACTUAL
 PLANTA GENERAL**

2
02_ESTADO ACTUAL.dwg

labele taldea
 equipo redactor





UA 2.1

A.I.U.2 ARALARKO PAPELERA
AMEZKETAKO ARAU SUBSIDIARIOEN ALDAKETA PUNTUALA
 MODIFICACIÓN PUNTUAL DE LAS NN.SS. DE AMEZKETA
 Ingurumenaren Gaietako Eraginaren Ebaluazio Estrategikoaren Hasierako Eskera
 Solicitud de Inicio Evaluación Ambiental Estratégica
 julio 2015 uztaila
 AMEZKETA (GIPUZKOA)



eskala
 escala
 A1: 1/750
 A3: 1/1500

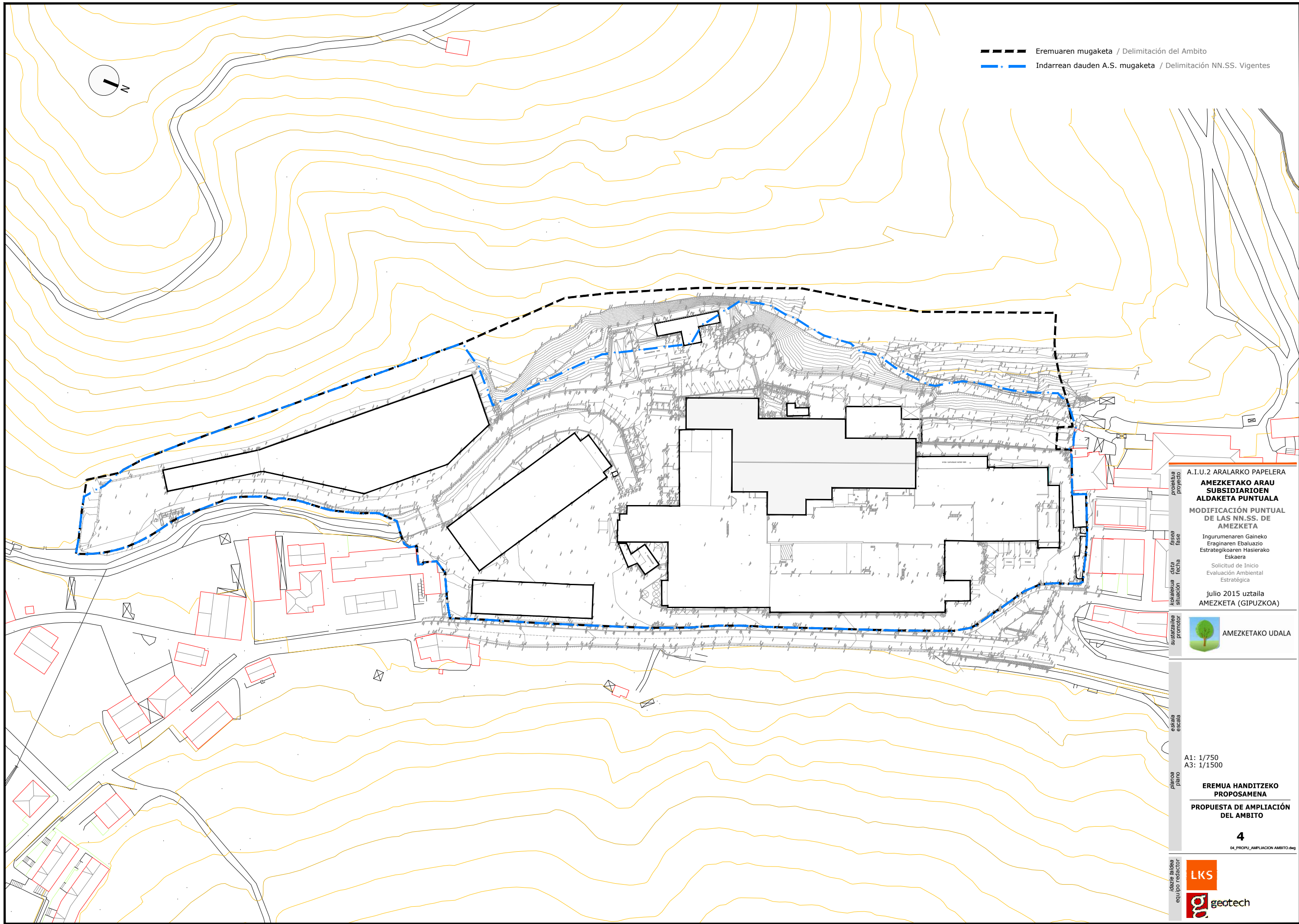
planoa
 plano
AMEZKETAN INDIRREAN DAGOEN HIRIGINTZA-PLANGINTZA. ARAU SUBSIDIARIOAK

PLANEAMIENTO URBANÍSTICO VIGENTE. NN.SS. AMEZKETA

3

03_PLANEAMIENTO VIGENTE_NN_SS.dwg





- - - Eremuaren mugaketa / Delimitación del Ambito
 - - - Indarrean dauden A.S. mugaketa / Delimitación NN.SS. Vigentes

A.I.U.2 ARALARKO PAPELERA
**AMEZKETAKO ARAU
 SUBSIDIARIOEN
 ALDAKETA PUNTUALA**
**MODIFICACIÓN PUNTUAL
 DE LAS NN.SS. DE
 AMEZKETA**
 Ingurumenaren Gaietako
 Eraginaren Ebaluazio
 Estrategikoaren Hasierako
 Eskaria
 Solicitud de Inicio
 Evaluación Ambiental
 Estratégica
 julio 2015 uztaila
 AMEZKETA (GIPUZKOA)

AMEZKETAKO UDALA

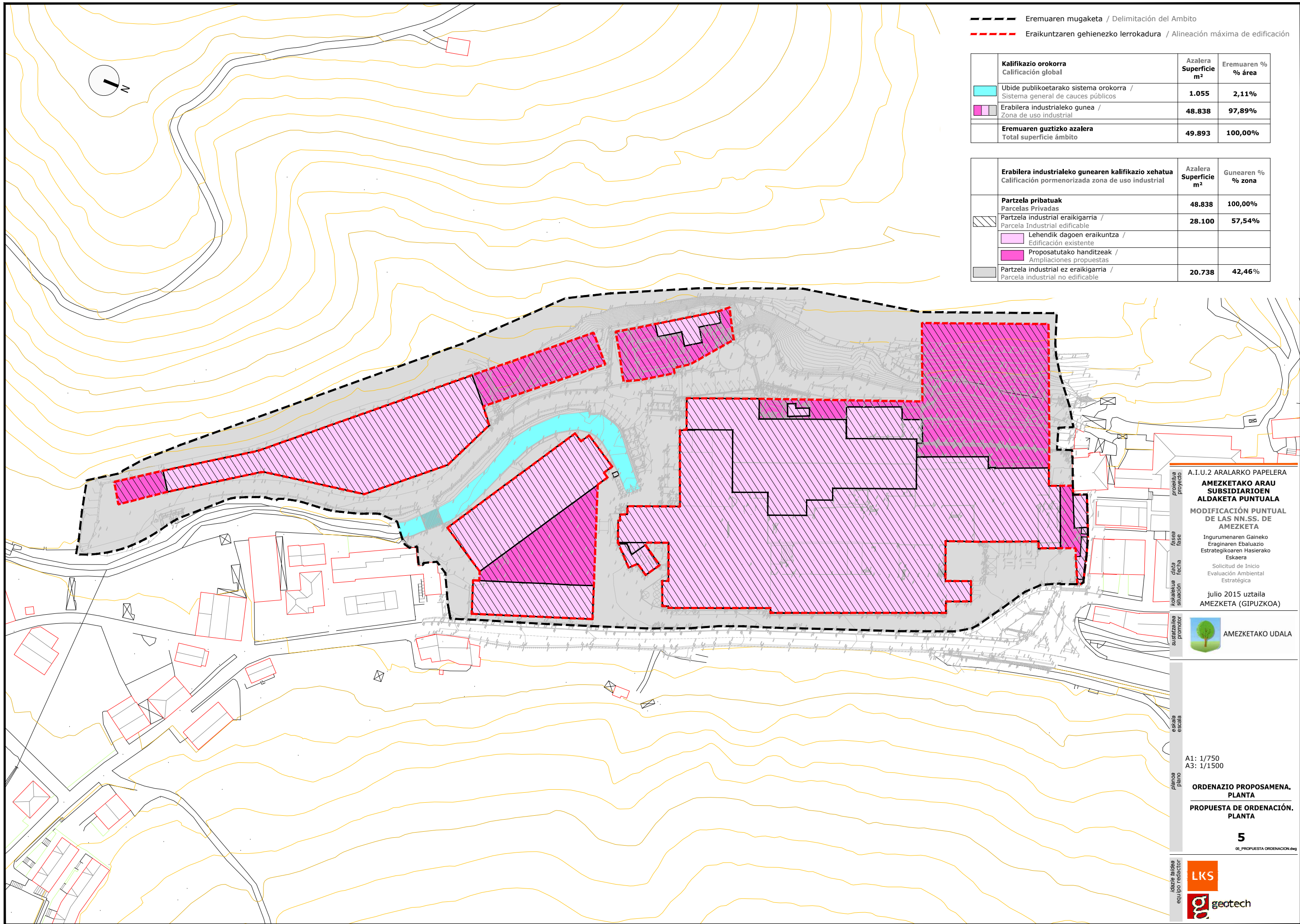
A1: 1/750
 A3: 1/1500

**EREMUA HANDITZEKO
 PROPOSAMENA**
**PROPUESTA DE AMPLIACIÓN
 DEL AMBITO**

4

04_PROPUS_AMPLIACION AMBITO.dwg





Eremuaren mugaketa / Delimitación del ámbito
 Eraikuntzaren gehieneko lerroak / Alineación máxima de edificación

Kalifikazio orokorra Calificación global	Azalera Superficie m ²	Eremuaren % % área
 Ubide publikoetarako sistema orokorra / Sistema general de cauces públicos	1.055	2,11%
 Erabilera industrialeko gunea / Zona de uso industrial	48.838	97,89%
Eremuaren guztizko azalera Total superficie ámbito	49.893	100,00%

Erabilera industrialeko gunearen kalifikazio xehatua Calificación pormenorizada zona de uso industrial	Azalera Superficie m ²	Gunearen % % zona
Partzela pribatuak Parcelas Privadas	48.838	100,00%
 Partzela industrial eraikigarria / Parcela Industrial edificable	28.100	57,54%
 Lehendik dagoen eraikuntza / Edificación existente		
 Proposatutako handitzeak / Ampliaciones propuestas		
 Partzela industrial ez eraikigarria / Parcela industrial no edificable	20.738	42,46%

A.I.U.2 ARALARKO PAPELERA
**AMEZKETAKO ARAU
 SUBSIDIARIOEN
 ALDAKETA PUNTUALA**
**MODIFICACIÓN PUNTUAL
 DE LAS NN.SS. DE
 AMEZKETA**
 Ingurumenaren Gaietako
 Eraginaren Ebaluazio
 Estrategikoaren Hasierako
 Eskarria
 Solicitud de Inicio
 Evaluación Ambiental
 Estratégica
 julio 2015 uztaila
 AMEZKETA (GIPUZKOA)

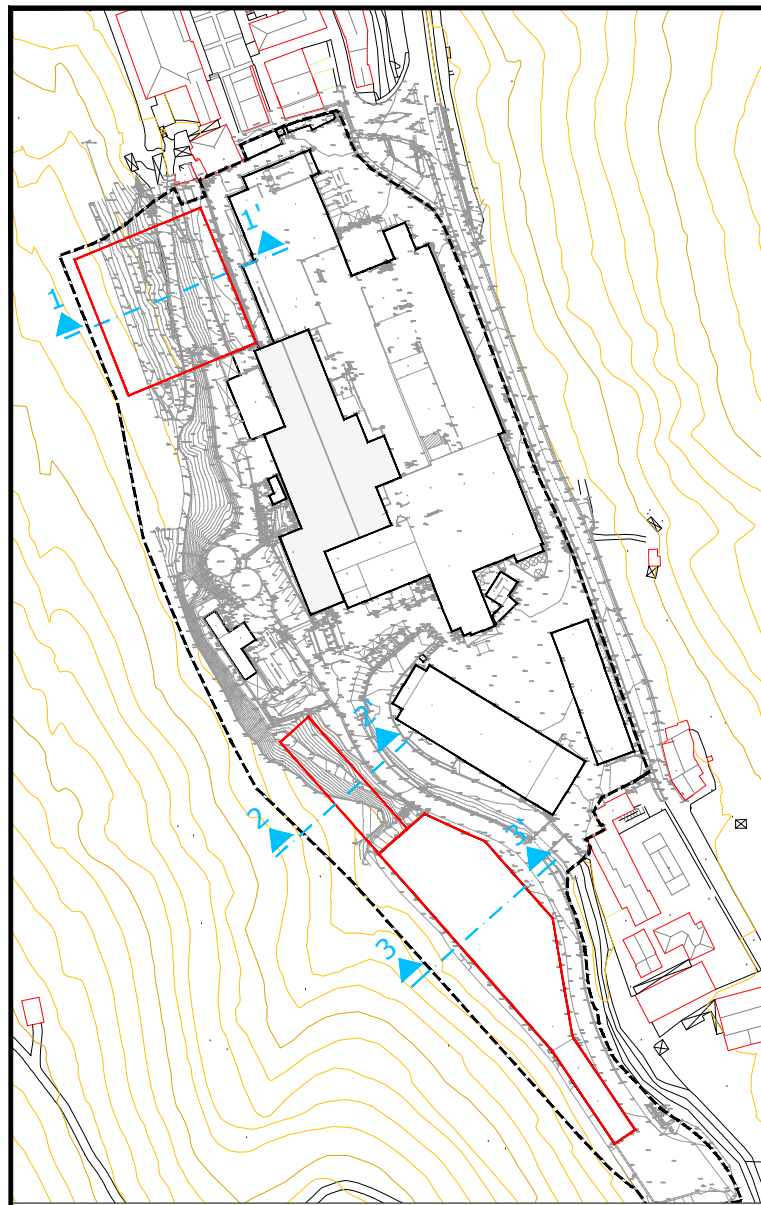


eskala
 escala
 A1: 1/750
 A3: 1/1500

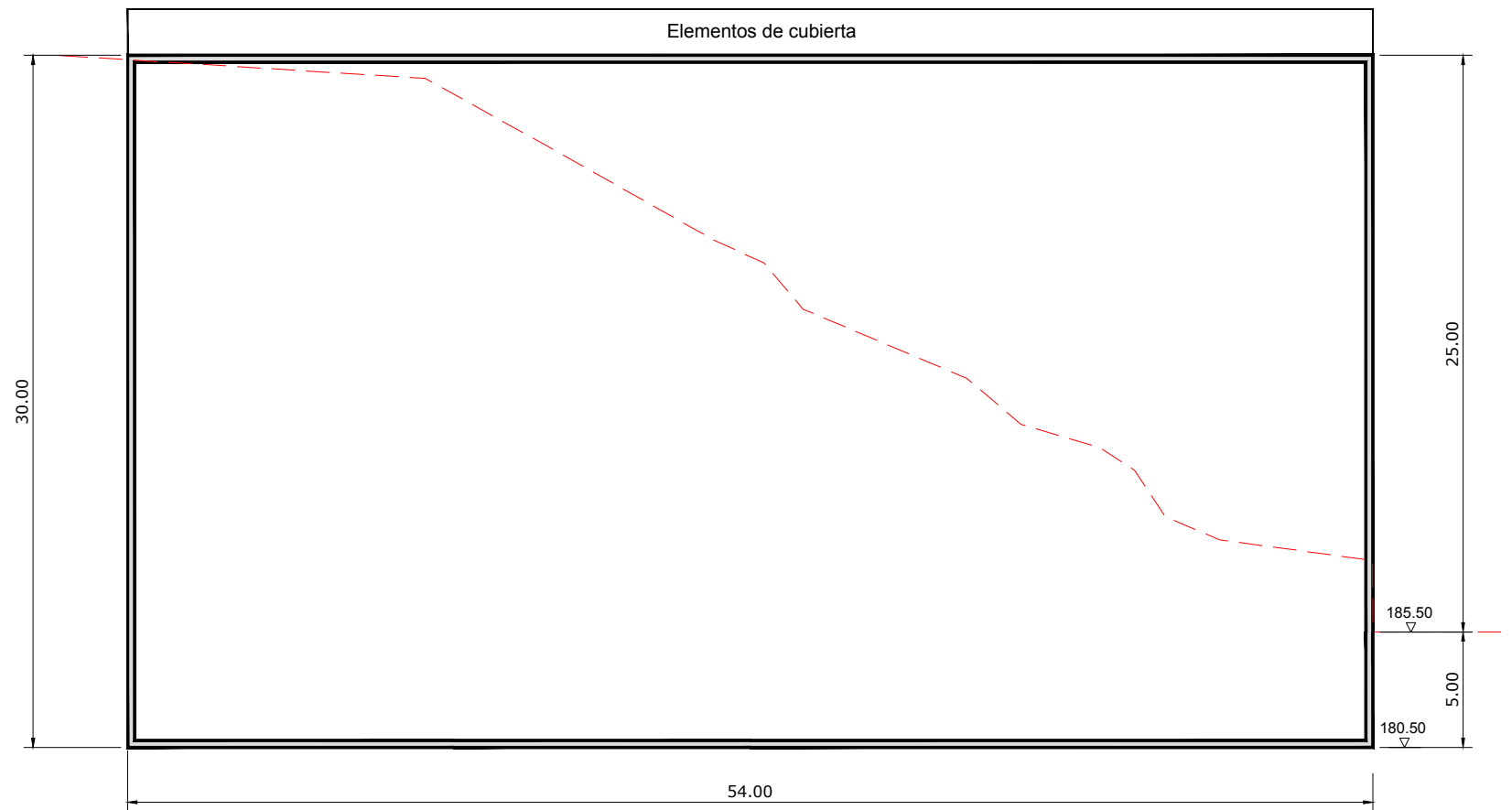
**ORDENAZIO PROPOSAMENA.
 PLANTA**
**PROPUESTA DE ORDENACIÓN.
 PLANTA**

5
05_PROPUESTA ORDENACION.dwg

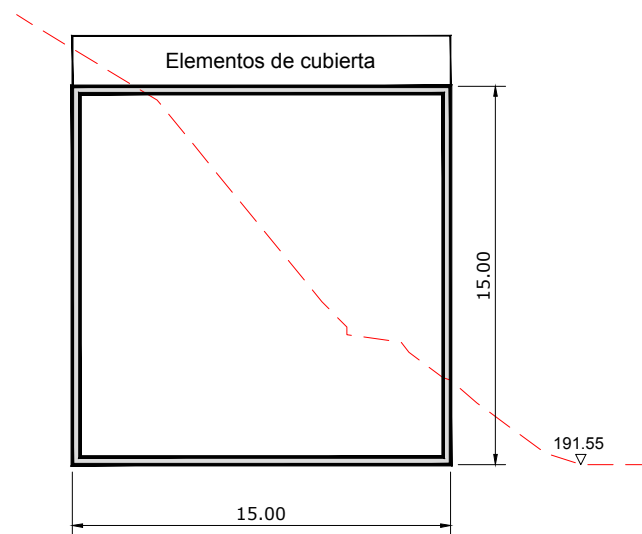




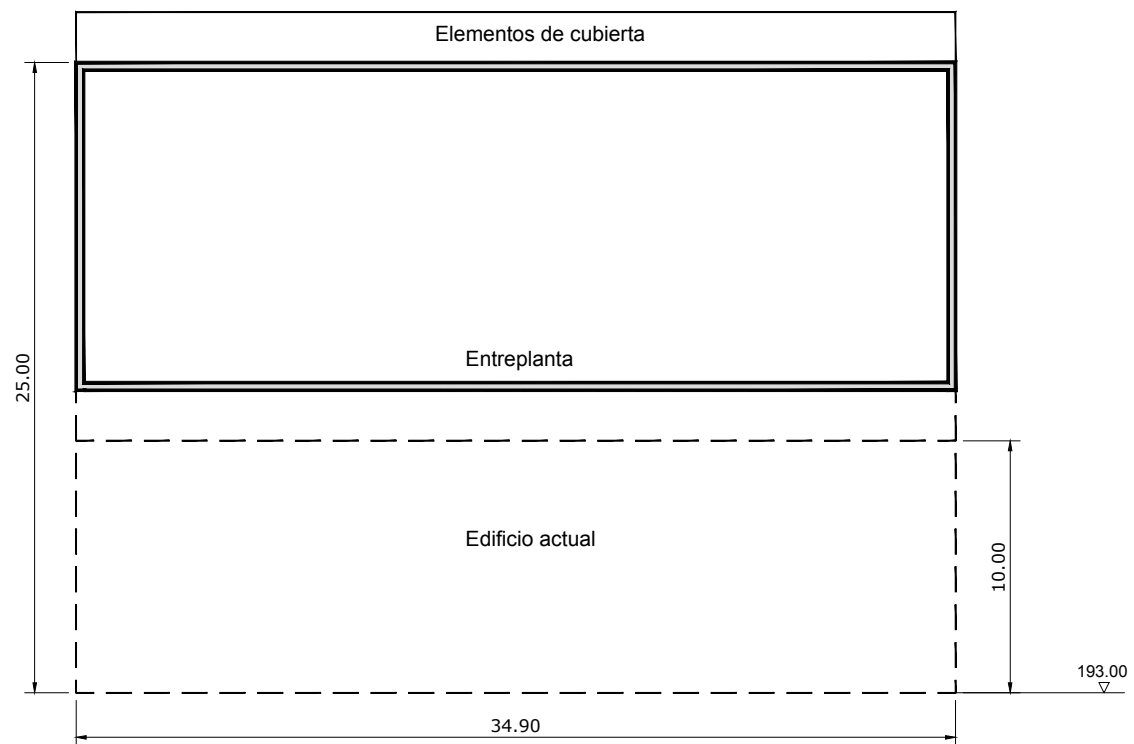
PLANTA
 ESCALA A:1 1/1500
 ESCALA A:3 1/3000



SECCION 1
 ESCALA A:1 1/150
 ESCALA A:3 1/300



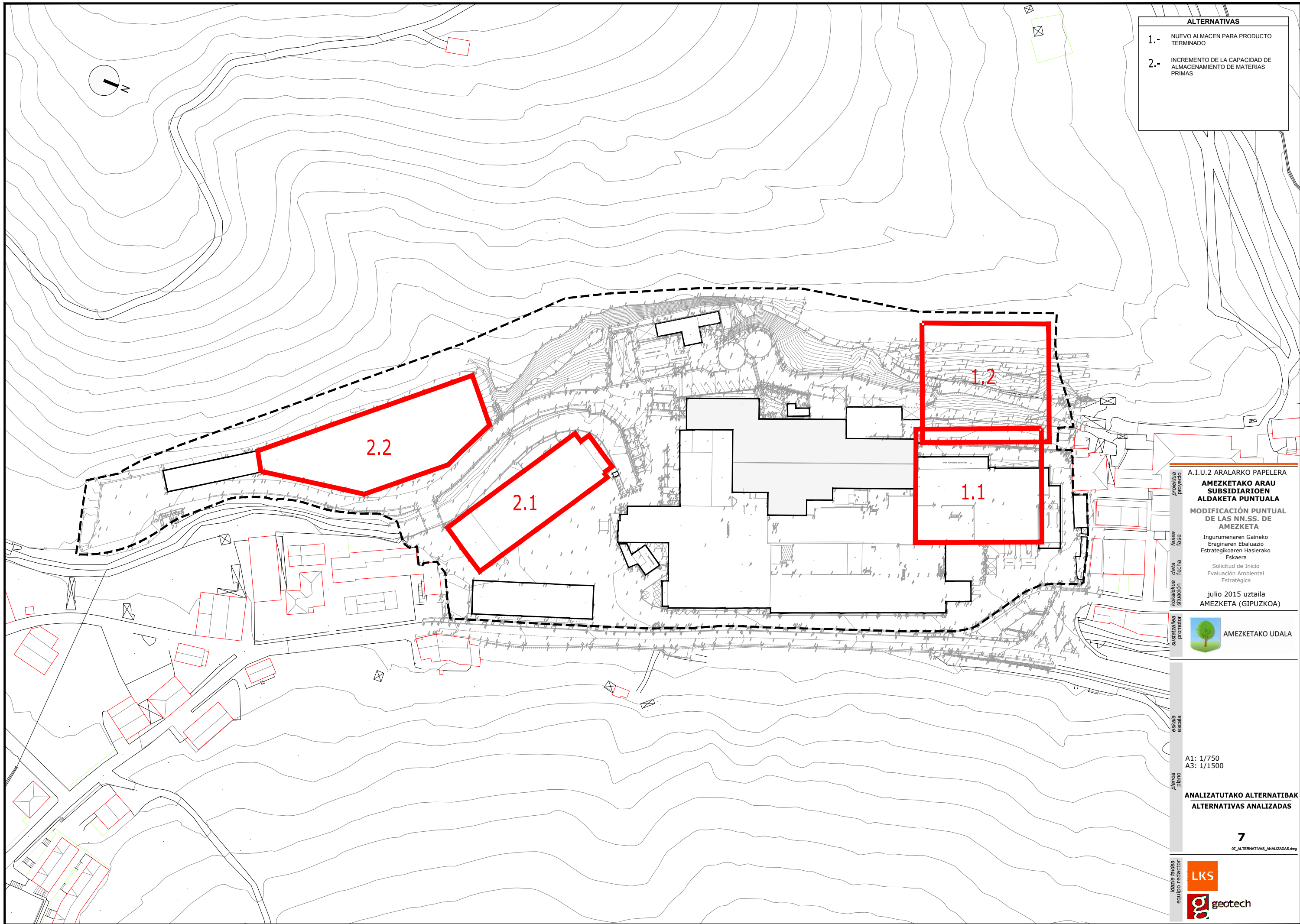
SECCION 2
 ESCALA A:1 1/150
 ESCALA A:3 1/300



SECCION 3
 ESCALA A:1 1/150
 ESCALA A:3 1/300

proiektua proyektu	A.I.U.2 ARALARKO PAPELERA AMEZKETAKO ARAU SUBSIDIARIOEN ALDAKETA PUNTUALA
fasea fase	MODIFICACIÓN PUNTUAL DE LAS NN.SS. DE AMEZKETA
data fecha	Ingurumenaren Gaietako Eraginaren Ebaluazio Estrategikoaren Hasierako Eskatza
kokalekua situación	Solicitud de Inicio Evaluación Ambiental Estratégica
sustatzailea promotor	julio 2015 uztaila AMEZKETA (GIPUZKOA)
eskala escala	AMEZKETAKO UDALA
planoa plano	A1: Varias A3: Zenbait
ORDENAZIO PROPOSAMENA. SEKZIOAK	
PROPUESTA DE ORDENACIÓN. SECCIONES	
6	
<small>06_PROPU_ORDENACION_SECCIONES.dwg</small>	





- ALTERNATIVAS**
- 1.- NUEVO ALMACEN PARA PRODUCTO TERMINADO
 - 2.- INCREMENTO DE LA CAPACIDAD DE ALMACENAMIENTO DE MATERIAS PRIMAS

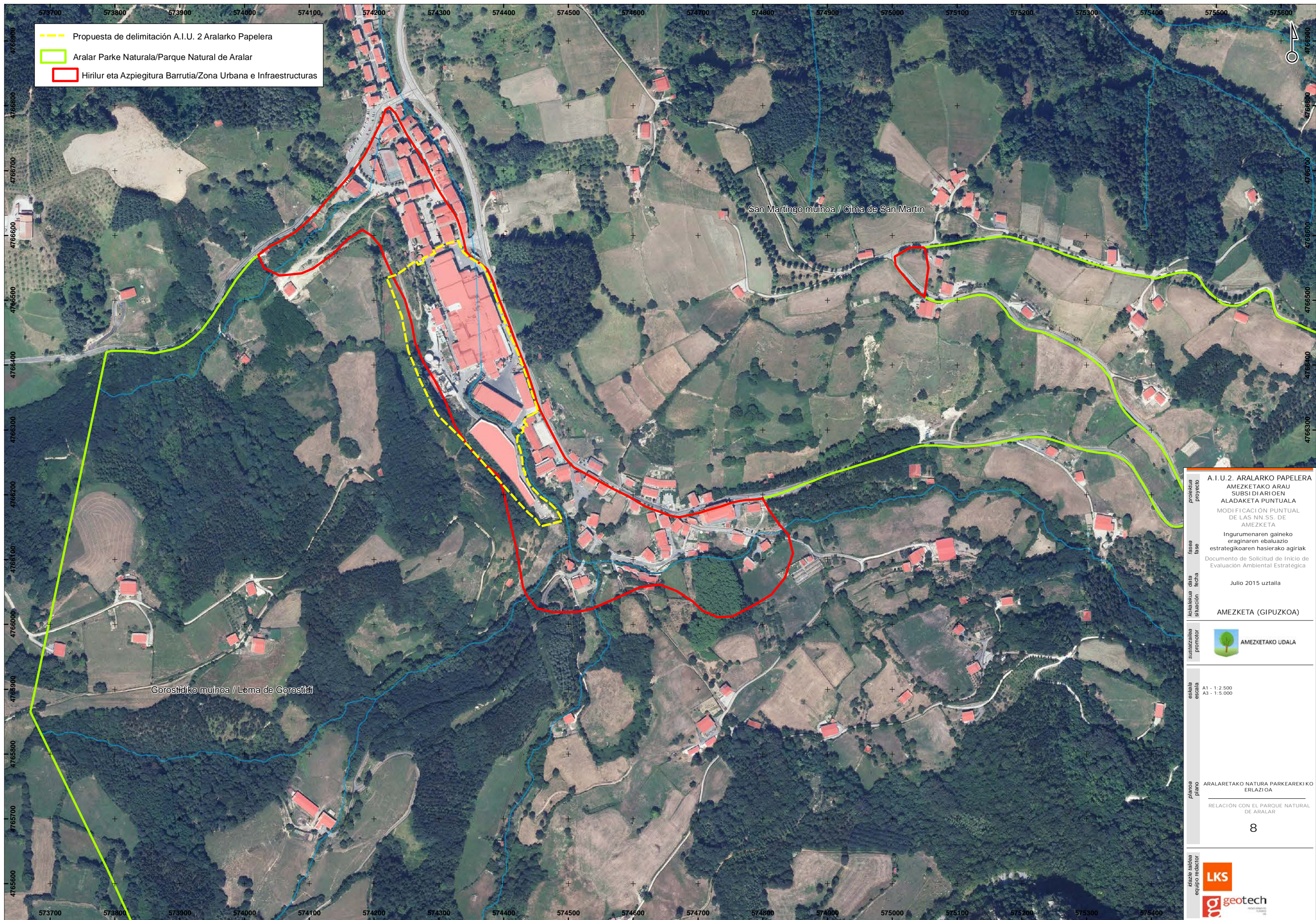
A.I.U.2 ARALARKO PAPELERA
AMEZKETAKO ARAU SUBSIDIARIOEN ALDAKETA PUNTUALA
MODIFICACIÓN PUNTUAL DE LAS NN.SS. DE AMEZKETA
 Ingurumenaren Gaietako Eraginaren Ebaluazio Estrategikoaren Hasierako Eskara
 Solicitud de Inicio Evaluación Ambiental Estratégica
 julio 2015 uztaila
 AMEZKETA (GIPUZKOA)






A1: 1/750
 A3: 1/1500

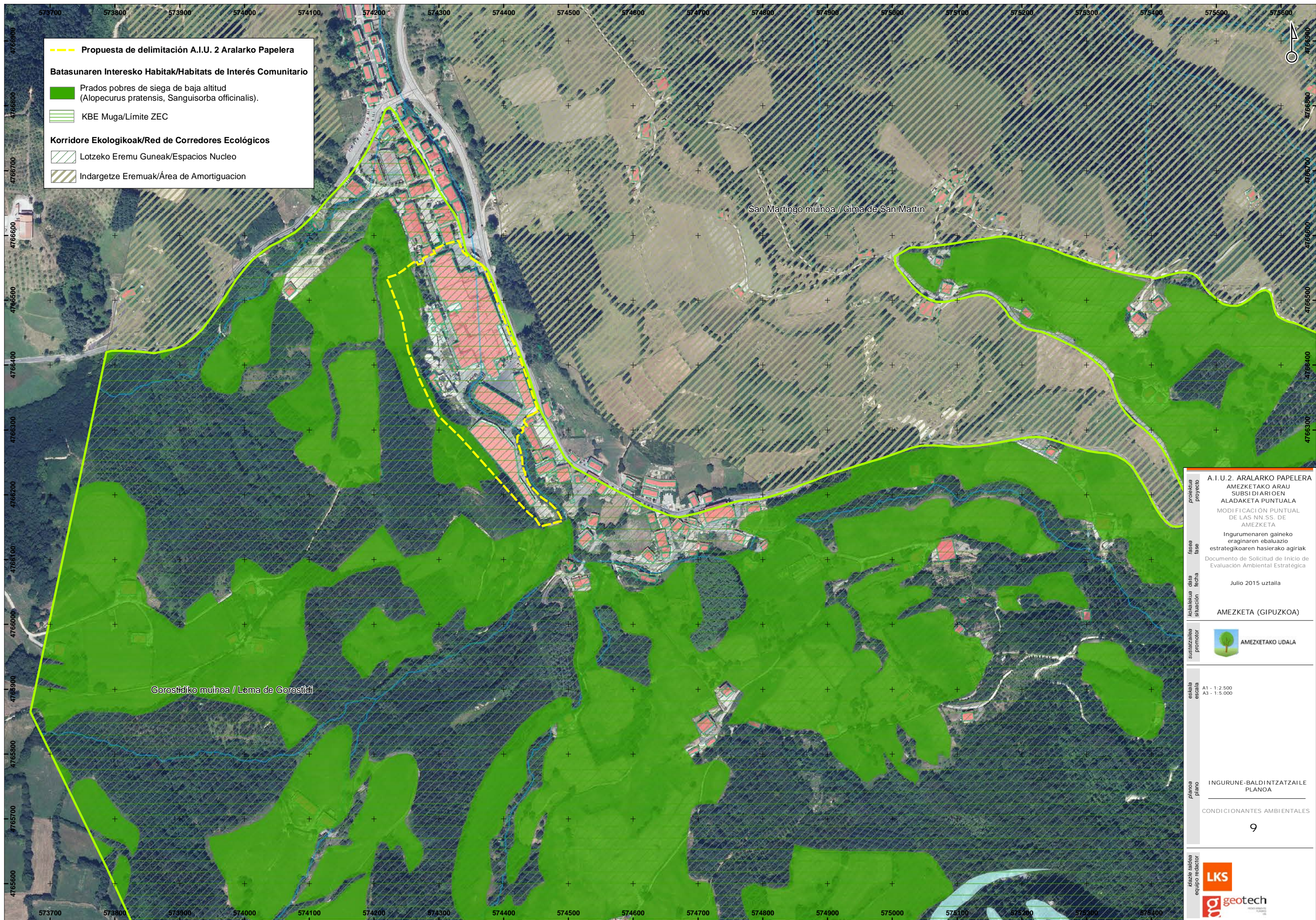
ANALIZATUTAKO ALTERNATIBAK ALTERNATIVAS ANALIZADAS





 Propuesta de delimitación A.I.U. 2 Aralarko Papelera
 Aralar Parke Naturala/Parque Natural de Aralar
 Hirilur eta Azpiegitura Barrutia/Zona Urbana e Infraestructuras

proiektua	A.I.U.2. ARALARKO PAPELERA
fasea	AMEZKETAKO ARAU
data	SUBSIDIARIOEN
situación	ALADAKETA PUNTUALA
promotor	MODIFICACIÓN PUNTUAL DE LAS NN.SS. DE AMEZKETA
escala	Ingurumenaren gaineko eraginaren ebaluazio estrategikoaren hasierako agiriak
planoa	Documento de Solicitud de Inicio de Evaluación Ambiental Estratégica
equipu redactor	Julio 2015 uztaila
	AMEZKETA (GIPUZKOA)
	 AMEZKETAKO UDALA
	A1 - 1:2.500 A3 - 1:5.000
	ARALARETAKO NATURA PARKEAREKI KO ERLAZIOA RELACION CON EL PARQUE NATURAL DE ARALAR
	8
	 



Propuesta de delimitación A.I.U. 2 Aralarko Paperera

Batasunaren Interesko Habitak/Habitats de Interés Comunitario

- Prados pobres de siega de baja altitud (Alopecurus pratensis, Sanguisorba officinalis).
- KBE Muga/Límite ZEC

Korridore Ekologikoak/Red de Corredores Ecológicos

- Lotzeko Eremu Guneak/Espacios Nucleo
- Indargetze Eremuak/Área de Amortiguacion

A.I.U.2. ARALARKO PAPELERA
 AMEZKETAKO ARAU
 SUBSIDIARIOEN
 ALADAKETA PUNTUALA
 MODIFICACIÓN PUNTUAL
 DE LAS NN.SS. DE
 AMEZKETA

Ingurumenaren gaineko
 eraginaren ebaluazio
 estrategikoaren hasierako agiria

Documento de Solicitud de Inicio de
 Evaluación Ambiental Estratégica

Julio 2015 uztaila

AMEZKETA (GIPUZKOA)

AMEZKETAKO UDALA

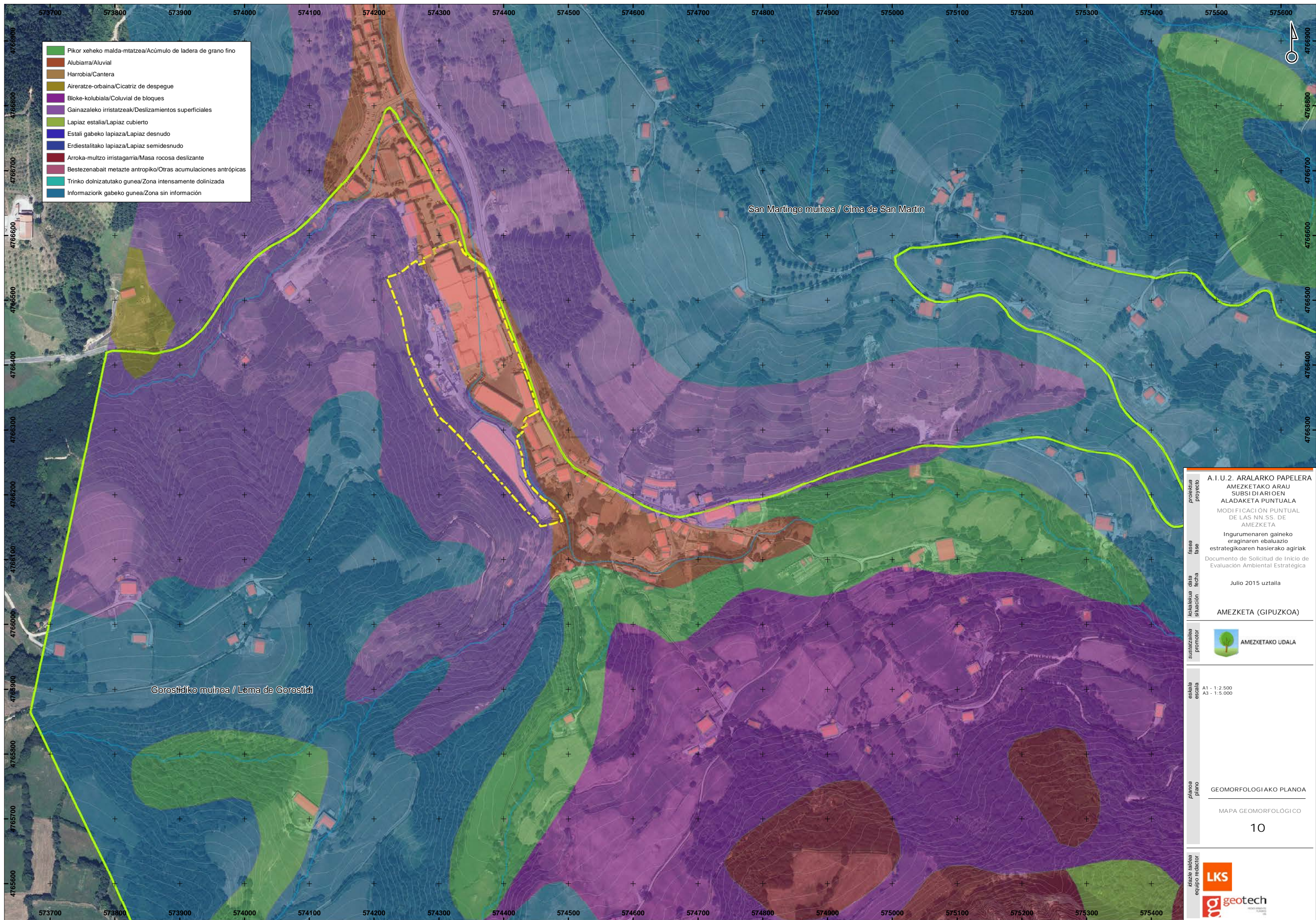
eskala
 escala
 A1 - 1:2.500
 A3 - 1:5.000

planoa
 plano
 INGURUNE-BALDINTZATZAILE
 PLANOA

CONDICIONANTES AMBIENTALES

9

luzte
 equipo redactor
LKS
geotech

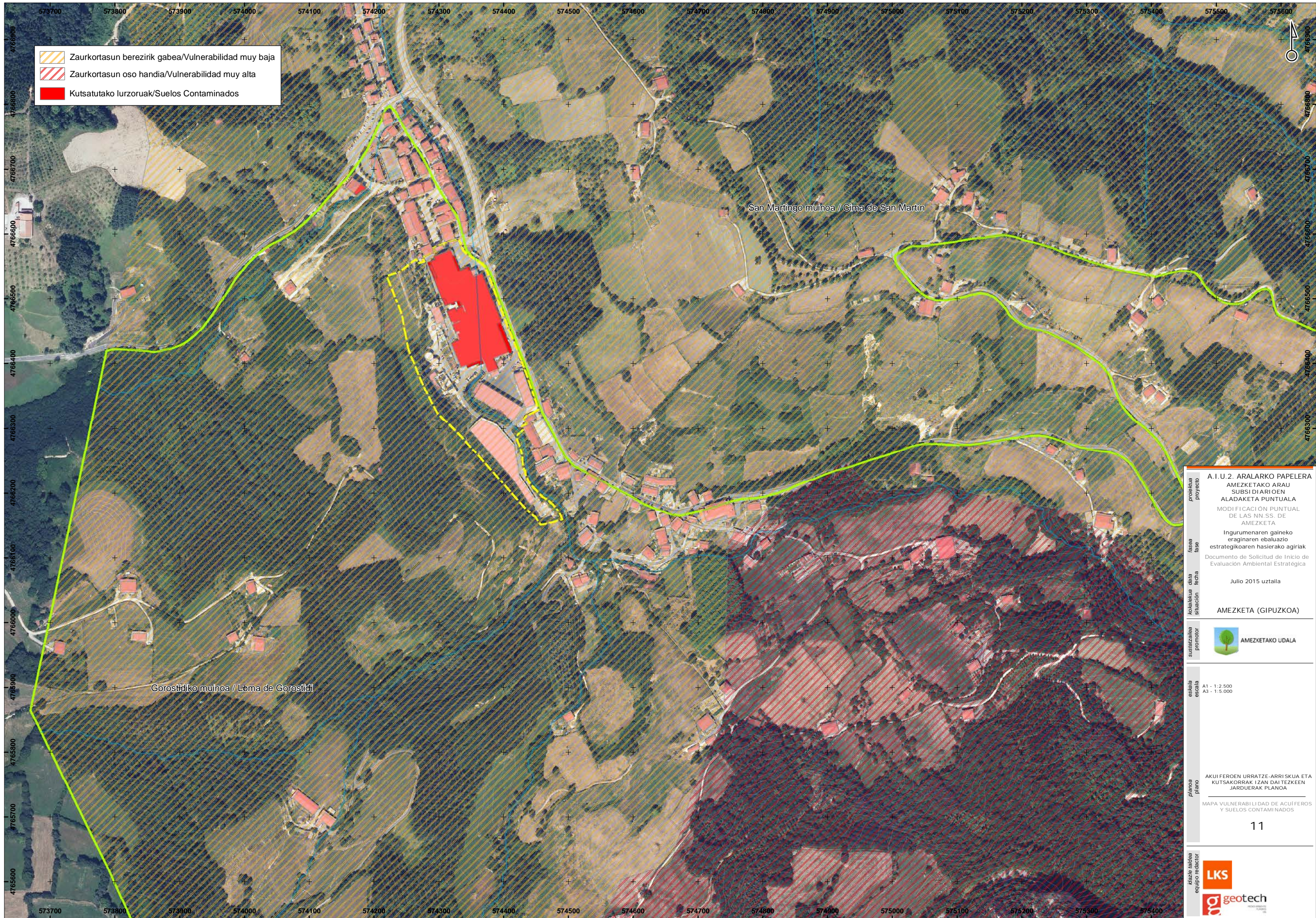


- Pikor xeheko malda-mtatzea/Acúmulo de ladera de grano fino
- Alubierra/Aluvial
- Harrobia/Cantera
- Aleratze-orbaina/Cicatriz de despegue
- Bloke-kolubiala/Coluvial de bloques
- Gainazaleko irristatzeak/Deslizamientos superficiales
- Lapiaz estalia/Lapiaz cubierto
- Estali gabeko lapiaza/Lapiaz desnudo
- Erdialitako lapiaza/Lapiaz semidesnudo
- Arroka-multzo irristagarria/Masa rocosa deslizante
- Bestezenabait metazte antropiko/Otras acumulaciones antrópicas
- Trinko dolnizatutako gunea/Zona intensamente dolnizada
- Informaziorik gabeko gunea/Zona sin información

San Martingo muinoa / Cima de San Martín

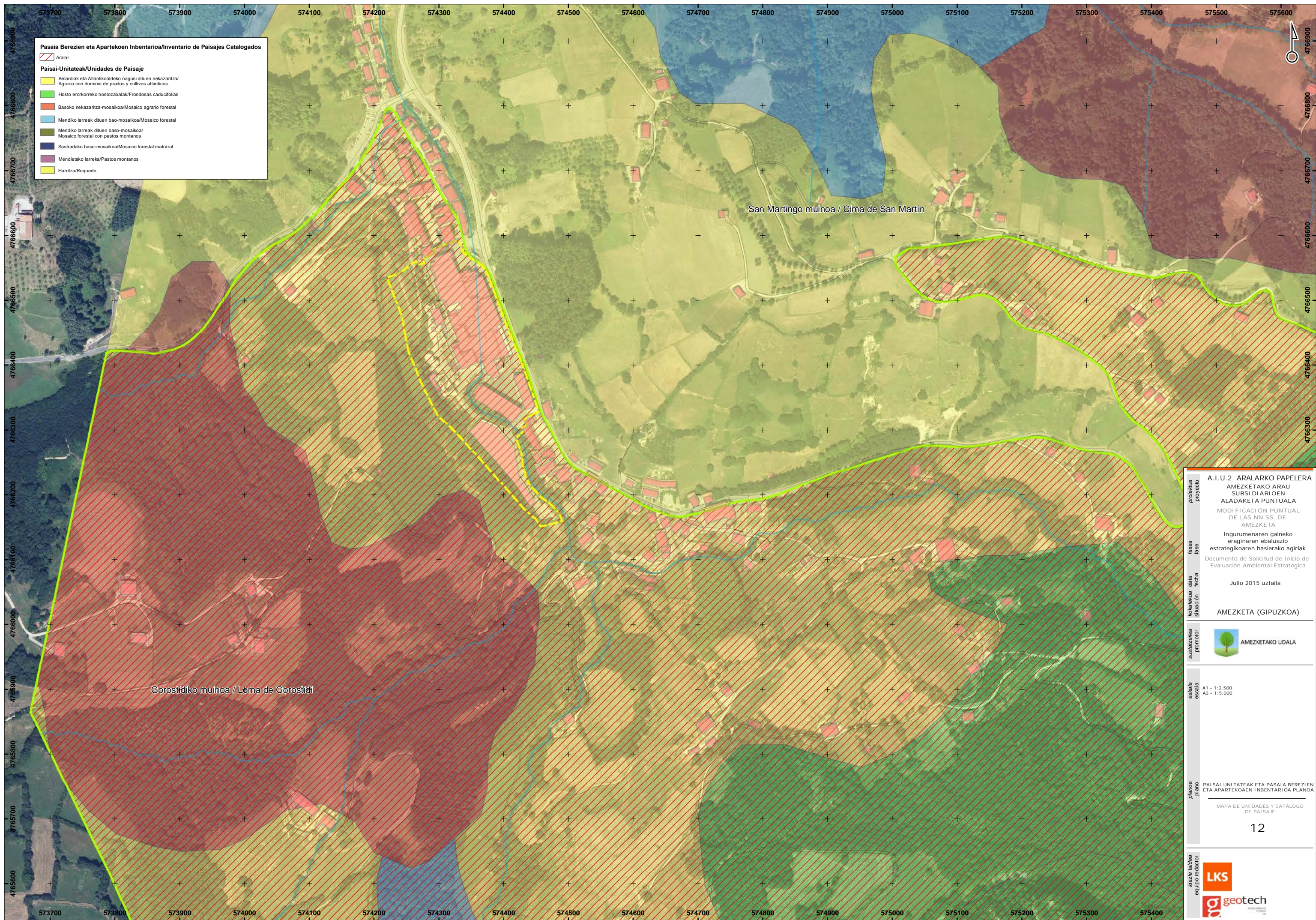
Gorostidiko muinoa / Loma de Gorostidi

proiektua proyecto	A.I.U.2. ARALARKO PAPELERA AMEZKETAKO ARAU SUBSIDIARIOEN ALADAKETA PUNTUALA MODIFICACIÓN PUNTUAL DE LAS NN.SS. DE AMEZKETA
fasea fase	Ingurumenaren gaineko eraginaren ebaluazio estrategikoaren hasierako agiriak Documento de Solicitud de Inicio de Evaluación Ambiental Estratégica
kokalekua situación	Julio 2015 uztaila AMEZKETA (GIPUZKOA)
sustatzailea promotor	AMEZKETAKO UDALA
eskala escala	A1 - 1:2.500 A3 - 1:5.000
planoa plano	GEOMORFOLOGIAKO PLANOA MAPA GEOMORFOLOGICO
kazele taldea equipo redactor	10 LKS geotech



- Zaurkortasun berezirik gabea/Vulnerabilidad muy baja
- Zaurkortasun oso handia/Vulnerabilidad muy alta
- Kutsatutako lurzorua/Suelos Contaminados

proiektua proiektua	A.I.U.2. ARALARKO PAPELERA AMEZKETAKO ARAU SUBSIDIARIOEN ALADAKETA PUNTUALA MODIFICACIÓN PUNTUAL DE LAS NN.SS. DE AMEZKETA
fasea fasea	Ingurumenaren gaineko eraginaren ebaluazio estrategikoaren hasierako agiria Documento de Solicitud de Inicio de Evaluación Ambiental Estratégica
kokalekua situación	Julio 2015 uztaila AMEZKETA (GIPUZKOA)
sustatzalea promotor	AMEZKETAKO UDALA
eskala escala	A1 - 1:2.500 A3 - 1:5.000
planoa plano	AKUI FERROEN URRATZE-ARRI SKUA ETA KUTSAKORRAK IZAN DAI TEZKEEN JARDUERAK PLANOA MAPA VULNERABILIDAD DE ACUÍFEROS Y SUELOS CONTAMINADOS
hazte taldea equipo redactor	



Pasaia Berezien eta Aparteko Inbentarioa/Inventario de Paisajes Catalogados

Paisai-Unitateak/Unidades de Paisaje

- Belardiak eta Atlantikoaldeko nagusi dituen nekazaritza/
Agrario con dominio de prados y cultivos atlánticos
- Hosto erorkorreko hostozabalak/Frondosas caducifolias
- Basoko nekazaritza-mosaikoa/Mosaico agrario forestal
- Mendiko larreak dituen baso-mosaikoa/Mosaico forestal
- Mendiko larreak dituen baso-mosaikoa/
Mosaico forestal con pastos montanos
- Sastradako baso-mosaikoa/Mosaico forestal matorral
- Mendietako larreak/Pastos montanos
- Harritza/Roquedo

A.I.U.2. ARALARKO PAPELERA
AMEZKETAKO ARAU
SUBSIDIARIOEN
ALADAKETA PUNTUALA
 MODIFICACIÓN PUNTUAL
 DE LAS NN.SS. DE
 AMEZKETA

Ingurumenaren gaineko
 eraginaren ebaluazio
 estrategikoaren hasierako agiriak
 Documento de Solicitud de Inicio de
 Evaluación Ambiental Estratégica

Julio 2015 uztaila

AMEZKETA (GIPIZKOA)

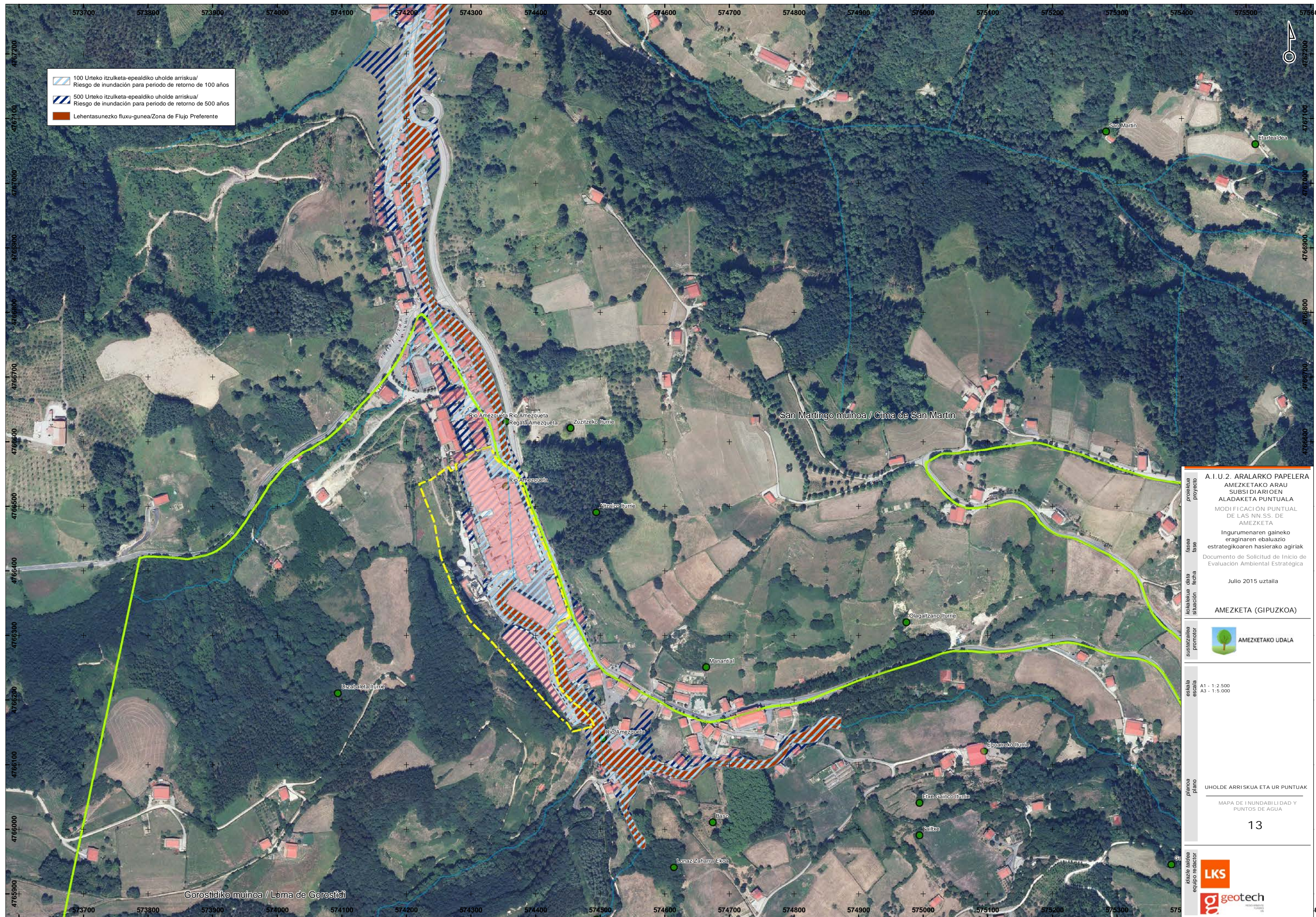
AMEZKETAKO UDALA




A1 - 1:2.500
 A3 - 1:5.000

PAISAI UNITATEAK ETA PASAIA BEREZIEK
 ETA APARTEKOEN INBENTARIOA PLANOA
 MAPA DE UNIDADES Y CATALOGO
 DE PAISAJE

12

LKS
geotech



 100 Urteko itzulketa-epaaldiko uholde arriskua/
 Riesgo de inundación para periodo de retorno de 100 años
 500 Urteko itzulketa-epaaldiko uholde arriskua/
 Riesgo de inundación para periodo de retorno de 500 años
 Lehentasunezko fluxu-gunea/Zona de Flujo Preferente

A.I.U.2. ARALARKO PAPELERA
 AMEZKETAKO ARAU
 SUBSIDIARIOEN
 ALADAKETA PUNTUALA
 MODIFICACIÓN PUNTUAL
 DE LAS NN.SS. DE
 AMEZKETA
 Ingurumenaren gaineko
 eraginaren ebaluazio
 estrategikoaren hasierako agiriak
 Documento de Solicitud de Inicio de
 Evaluación Ambiental Estratégica

Julio 2015 uztaila

AMEZKETA (GIPIZKOA)

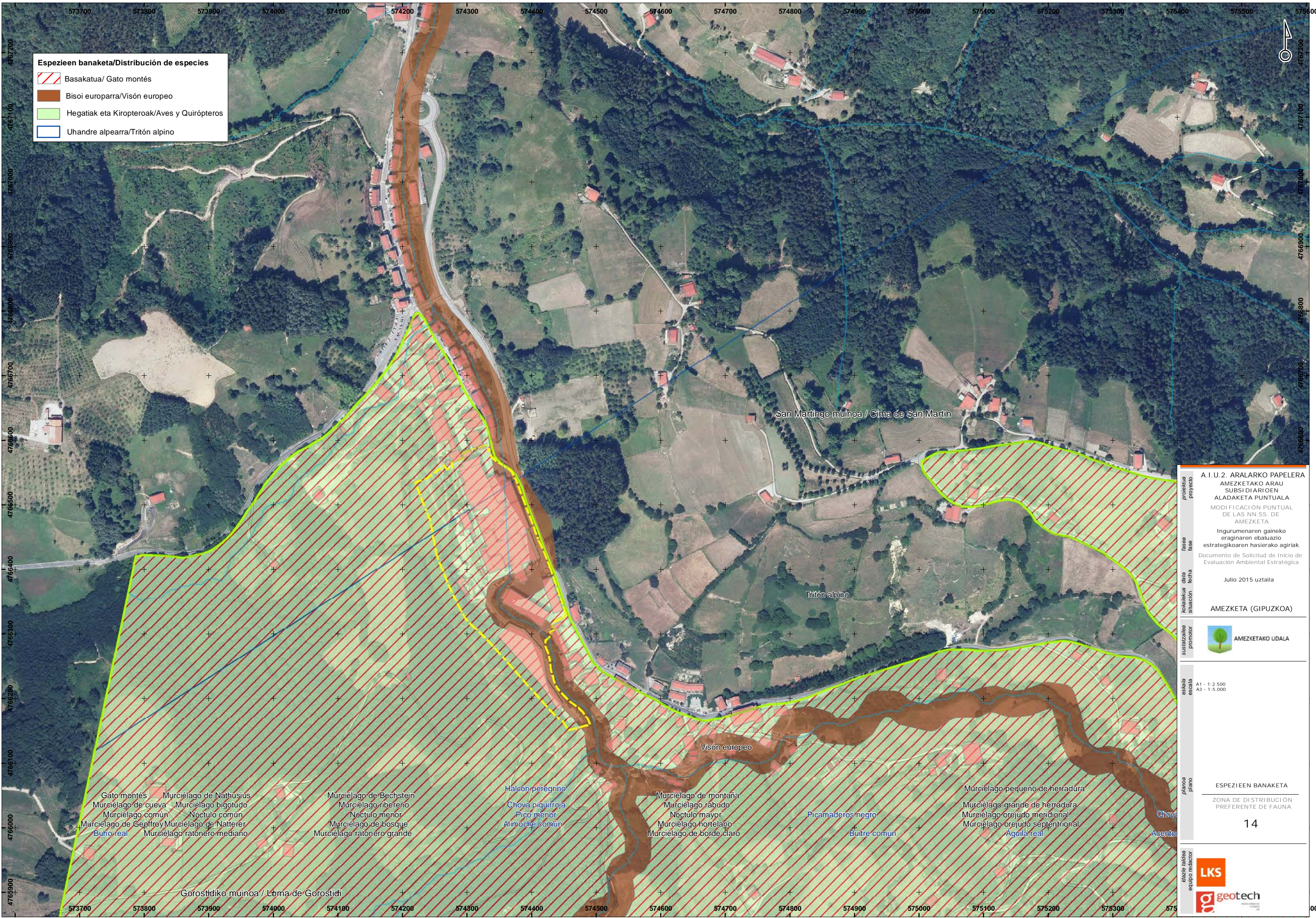


eskala
 escala
 A1 - 1:2.500
 A3 - 1:5.000

plana
 plano
 UHOLDE ARRIKUA ETA UR PUNTUAK
 MAPA DE INUNDABILIDAD Y
 PUNTOS DE AGUA

13





Espezieen banaketa/Distribución de especies

- Basakatua/ Gato montés
- Bisoí europarra/Visión europeo
- Hegatiak eta Kiropteroak/Aves y Quirópteros
- Uhandre alpearra/Tritón alpino

proiektua	A.I.U.2. ARALARKO PAPELERA AMEZKETAKO ARAU SUBSIDIARIOEN ALADAKETA PUNTUALA
fasea	MODIFICACIÓN PUNTUAL DE LAS NN.SS. DE AMEZKETA
data	Ingurumenaren gaineko eraginaren ebaluazio estrategikoaren hasierako agiririk
situación	Documento de Solicitud de Inicio de Evaluación Ambiental Estratégica
promotor	Julio 2015 uztaila
plano	AMEZKETA (GIPUZKOA)
escala	AMEZKETAKO UDALA
equipu	A1 - 1:2.500 A3 - 1:5.000
reduztor	ESPEZIEEN BANAKETA ZONA DE DISTRIBUCIÓN PREFERENTE DE FAUNA
reduztor	14
reduztor	LKS geotech

Gato montés
Murciélago de Nathusius
Murciélago de cueva
Murciélago bigotudo
Murciélago común
Noctulo común
Murciélago de Geoffroy
Murciélago de Natterer
Buho real
Murciélago ratonero mediano

Murciélago de Bechstein
Murciélago ribereño
Noctulo menor
Murciélago de bosque
Murciélago ratonero grande

Halcón peregrino
Chova piquirroja
Pico menor
Alimoche común

Murciélago de montaña
Murciélago rabudo
Noctulo mayor
Murciélago hortelano
Murciélago de borde claro

Picamaderos negro
Buitre común

Murciélago pequeño de herradura
Murciélago grande de herradura
Murciélago orejudo meridional
Murciélago orejudo septentrional
Águila real

Gorostidiko muinoa / Loma de Gorostidi

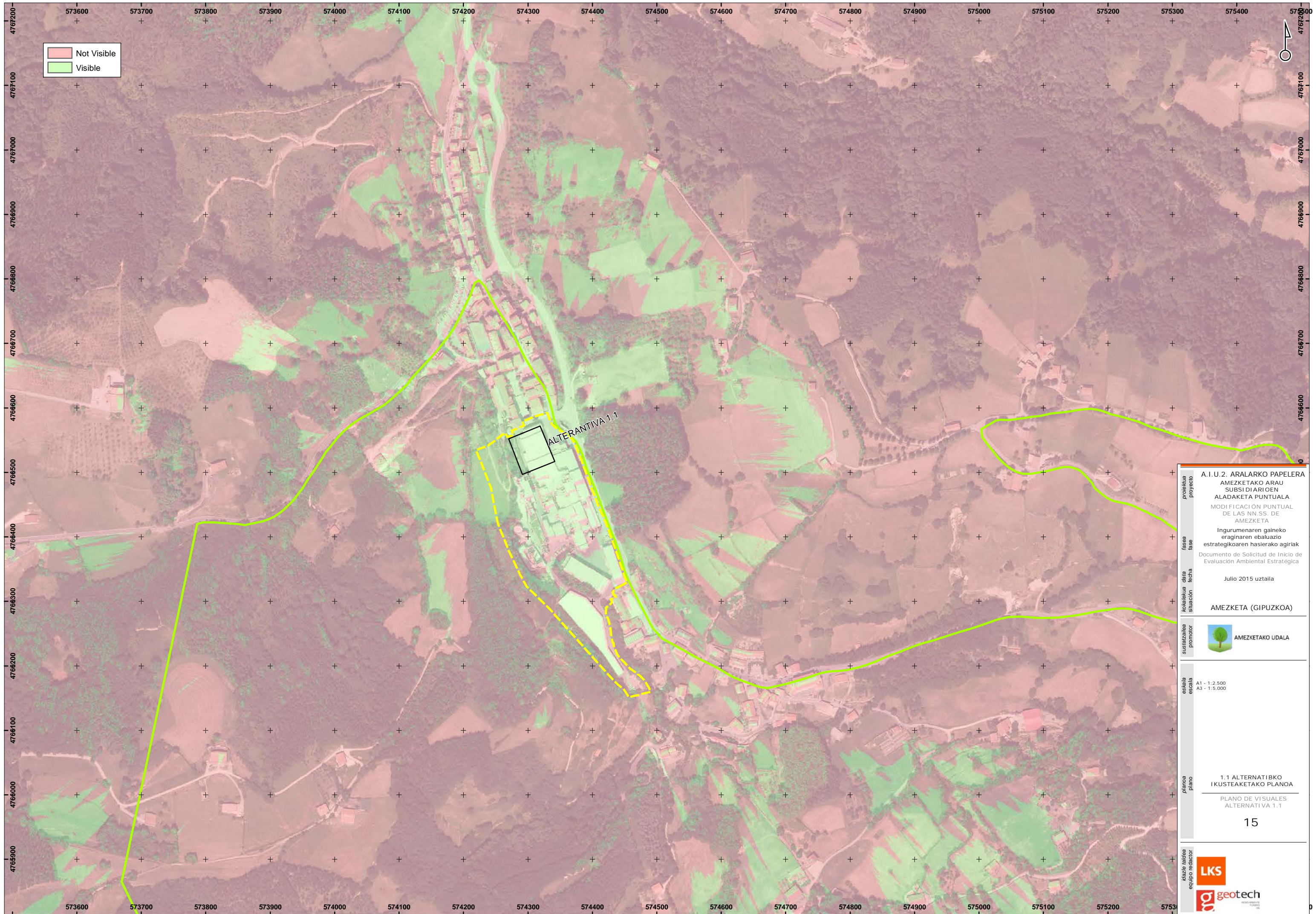
Visión europeo

San Martingo muinoa / Cima de San Martín



Tritón alpino

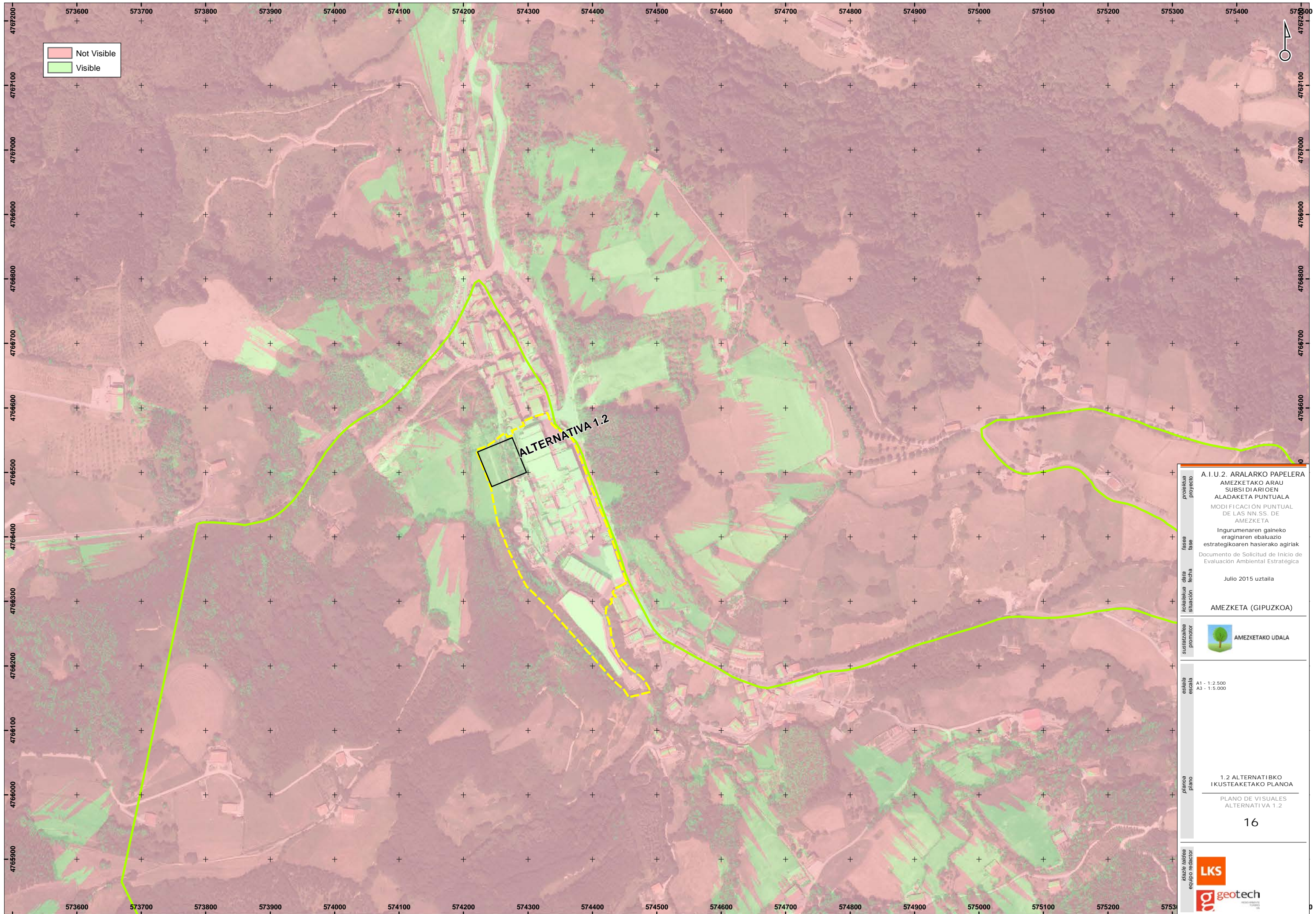
Chova

Acenito






Not Visible
Visible

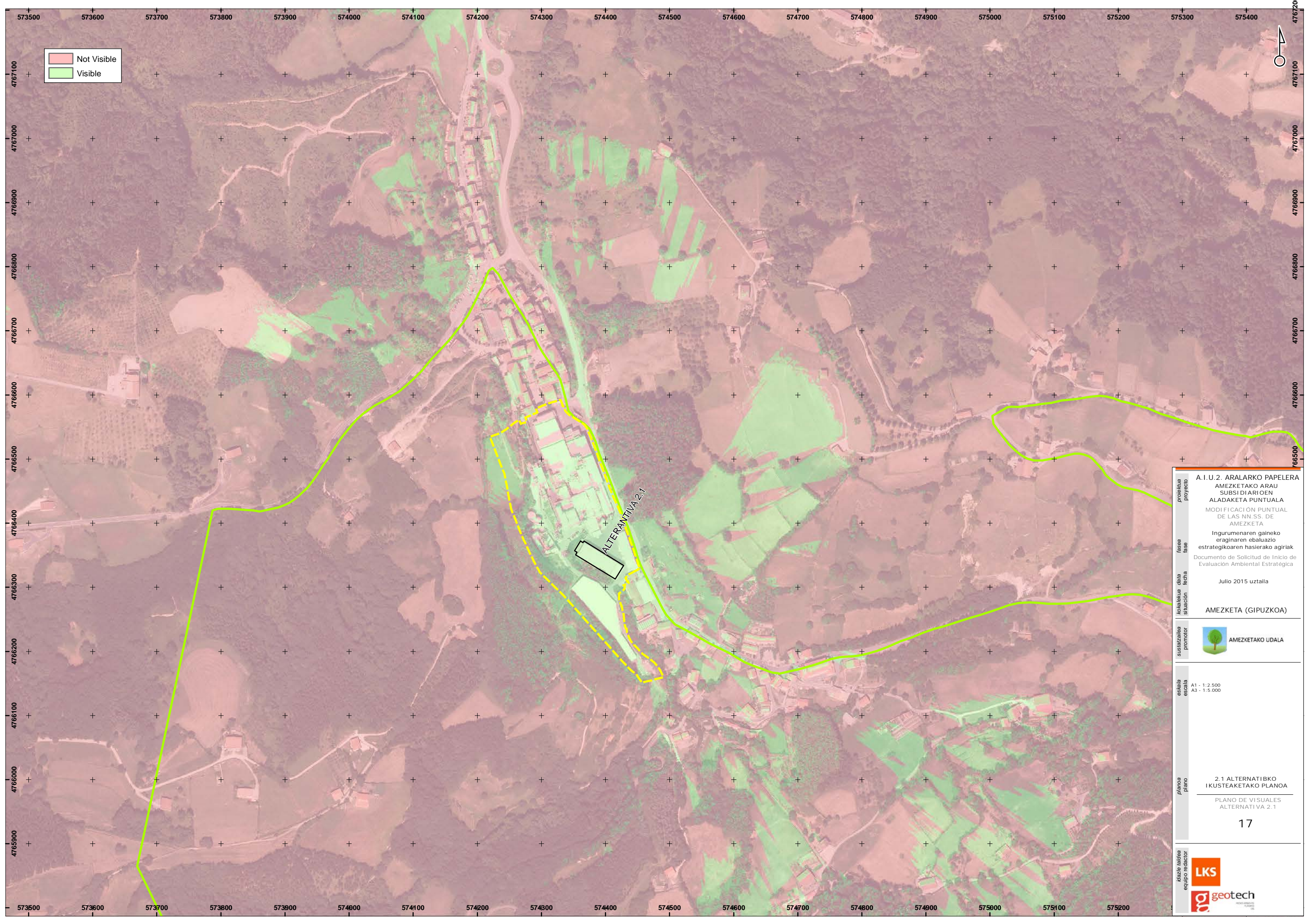
proiektua proyecto	A.I.U.2. ARALARKO PAPELERA AMEZKETAKO ARAU SUBSIDIARIOEN ALADAKETA PUNTUALA MODIFICACION PUNTUAL DE LAS NN.SS. DE AMEZKETA
fasera fase	Ingurumenaren gaineko eraginaren ebaluazio estrategikoaren hasierako agiriak Documento de Solicitud de Inicio de Evaluación Ambiental Estratégica
kokalekua situación	Julio 2015 uztaila AMEZKETA (GIPUZKOA)
sustatzalea promotor	 AMEZKETAKO UDALA
eskala escala	A1 - 1:2.500 A3 - 1:5.000
planoa plano	1.1 ALTERNATIBKO IKUSTEAKETAKO PLANOA PLANO DE VISUALES ALTERNATIVA 1.1
15	
luzatze taldea equipo redactor	





Not Visible
Visible




ALTERNATIVA 1.2

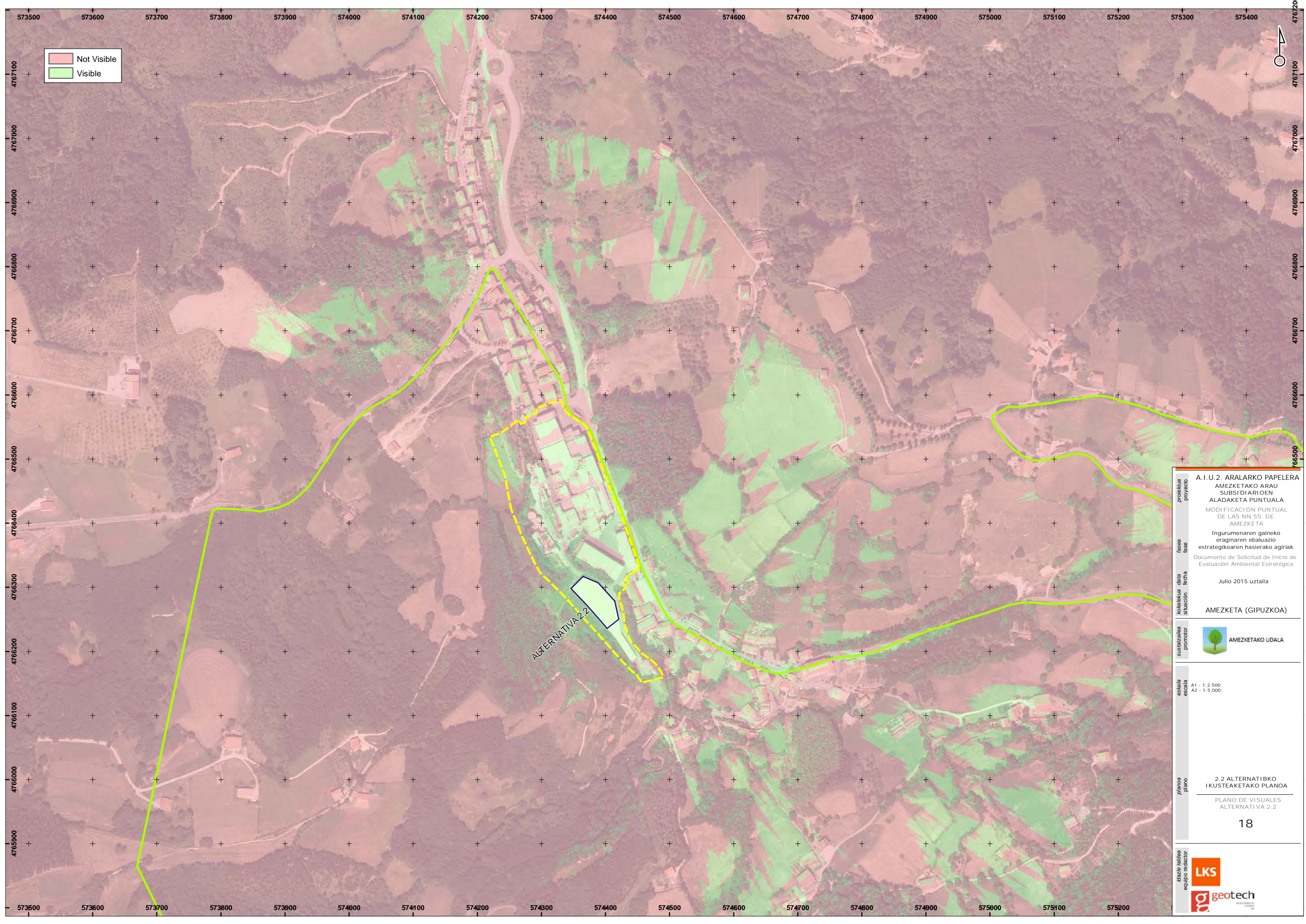
proiektua proyector	A.I.U.2. ARALARKO PAPELERA AMEZKETAKO ARAU SUBSIDIARIOEN ALADAKETA PUNTUALA MODIFICACION PUNTUAL DE LAS NN.SS. DE AMEZKETA
fasea fase	Ingurumenaren gaineko eraginaren ebaluazio estrategikoaren hasierako agiriak Documento de Solicitud de Inicio de Evaluación Ambiental Estratégica
data fecha	Julio 2015 uztaila
kokalekua situación	AMEZKETA (GIPUZKOA)
sustatzailea promotor	 AMEZKETAKO UDALA
eskala escala	A1 - 1:2.500 A3 - 1:5.000
planoa plano	1.2 ALTERNATIBKO IKUSTEAKETAKO PLANOA PLANO DE VISUALES ALTERNATIVA 1.2
hazte taldea equipo redactor	 






	Not Visible
	Visible

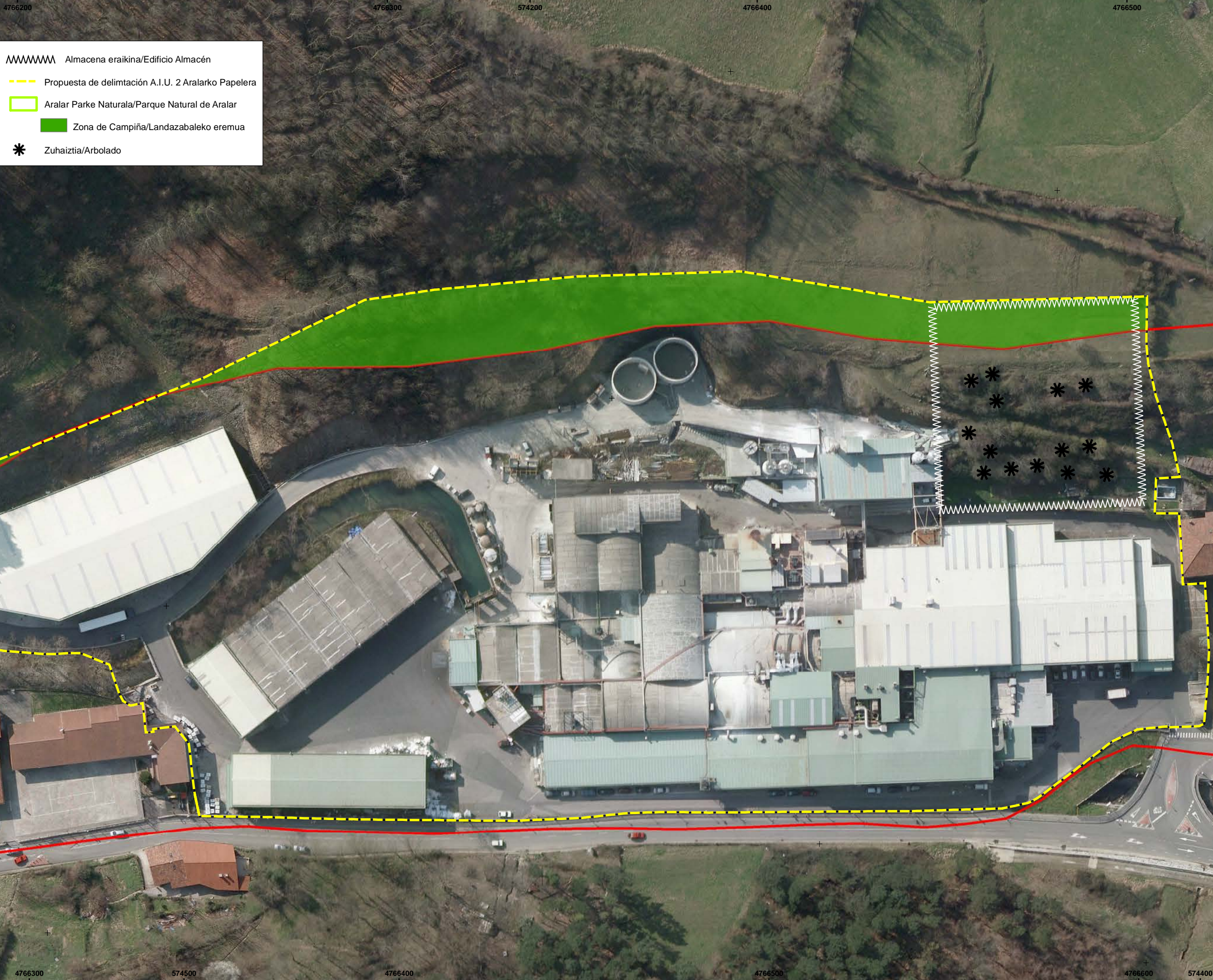
ALTERNATIVA 2.1

proiektua proyecto	A.I.U.2. ARALARKO PAPELERA AMEZKETAKO ARAU SUBSIDIARIOEN ALADAKETA PUNTUALA MODIFICACION PUNTUAL DE LAS NN.SS. DE AMEZKETA
fasea fase	Ingurumenaren gaineko eraginaren ebaluazio estrategikoaren hasierako agiriak Documento de Solicitud de Inicio de Evaluación Ambiental Estratégica
kokalekua situación	AMEZKETA (GIPUZKOA)
data fecha	Julio 2015 uztaila
sustatzalea promotor	 AMEZKETAKO UDALA
eskala escala	A1 - 1:2.500 A3 - 1:5.000
planoa plano	2.1 ALTERNATIBKO IKUSTEAKETAKO PLANOA PLANO DE VISUALES ALTERNATIVA 2.1
17	
luzatze taldea equipo redactor	 




Not Visible
Visible

proiektua proyecto	A.I.U.2. ARALARKO PAPELERA AMEZKETAKO ARAU SUBSIDIARIOEN ALADAKETA PUNTUALA MODIFICACIÓN PUNTUAL DE LAS NN.SS. DE AMEZKETA
fasoa fase	Ingurumenaren gaineko eraginaren ebaluazio estrategikoaren hasierako agiriak Documento de Solicitud de Inicio de Evaluación Ambiental Estratégica
kokalekua situación	AMEZKETA (GIPUZKOA)
data fecha	Julio 2015 uztaila
sustatzalea promotor	 AMEZKETAKO UDALA
eskala escala	A1 - 1:2.500 A3 - 1:5.000
planoa plano	2.2 ALTERNATIBKO IKUSTEAKETAKO PLANOA PLANO DE VISUALES ALTERNATIVA 2.2
larrazle equipo redactor	 




- ~~~~~ Almacena eraikina/Edificio Almacén
- - - - - Propuesta de delimitación A.I.U. 2 Aralarko Papelera
- ▭ Aralar Parke Naturala/Parque Natural de Aralar
- Zona de Campiña/Landazabaleko eremua
- * Zuhaiztia/Arbolado


proiektua proyecto	A.I.U.2. ARALARKO PAPELERA AMEZKETAKO ARAU SUBSIDIARIOEN ALADAKETA PUNTUALA
fasea fase	MODIFICACIÓN PUNTUAL DE LAS NN.SS. DE AMEZKETA
kokalekua situación	Ingurumenaren gaineko eraginaren ebaluazio estrategikoaren hasierako agiriak
data fecha	Documento de Solicitud de Inicio de Evaluación Ambiental Estratégica
promotorea promotor	AMEZKETA (GIPUZKOA)
eskala escala	A1 - 500 A3 - 1:1.000
planoa plano	ERAGINDAKO LANDAREIA VEGETACIÓN AFECTADA
talde equipo redactor	19



AMEZKETAKO UDALA



LKS



geotech



Fotografía 1



Fotografía 2



Fotografía 3



Fotografía 4






Fotografía 5



Fotografía 6



Fotografía 7

proiektua	A.I.U.2. ARALARKO PAPELERA
proiektuaren	AMEZKETAKO ARAU
proiektuaren	SUBSIDIARI OEN
proiektuaren	ALADAKETA PUNTUALA
proiektuaren	MODIFICACION PUNTUAL
proiektuaren	DE LAS NN.SS. DE
proiektuaren	AMEZKETA
fasea	Ingurumenaren gaineko
fasea	eraginen ebaluazio
fasea	estrategikoaren hasierako agiriak
data	Documento de Solicitud de Inicio de
data	Evaluación Ambiental Estratégica
lehera	Julio 2015 uztaila
kokalekua	AMEZKETA (GIPUZKOA)
situazioa	
sustatzailea	 AMEZKETAKO UDALA
promotorea	
eskala	A1 - 1:1.000
eskala	A3 - 1:2.000
planoa	ARGAZKI KO PLANOA
planoa	PLANO FOTOGRAFICO
planoa	20
luzatze taldea	 LKS
luzatze taldea	 geotech
luzatze taldea	equipo redactor